

Historia del Mundo Contemporáneo

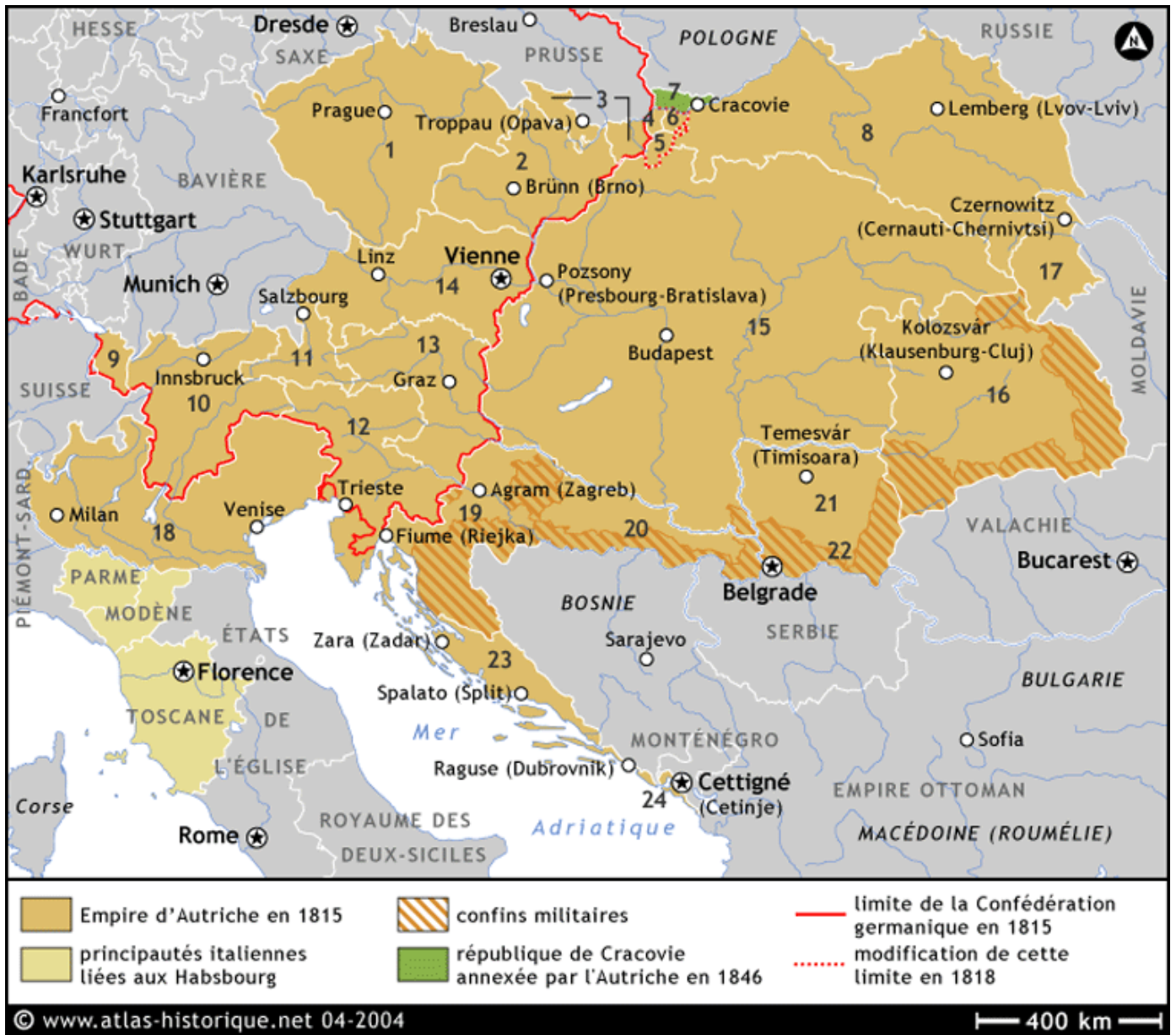
Mapas históricos (1815-2001)

1º de Bachillerato (BCN)
Curso 2015_2016

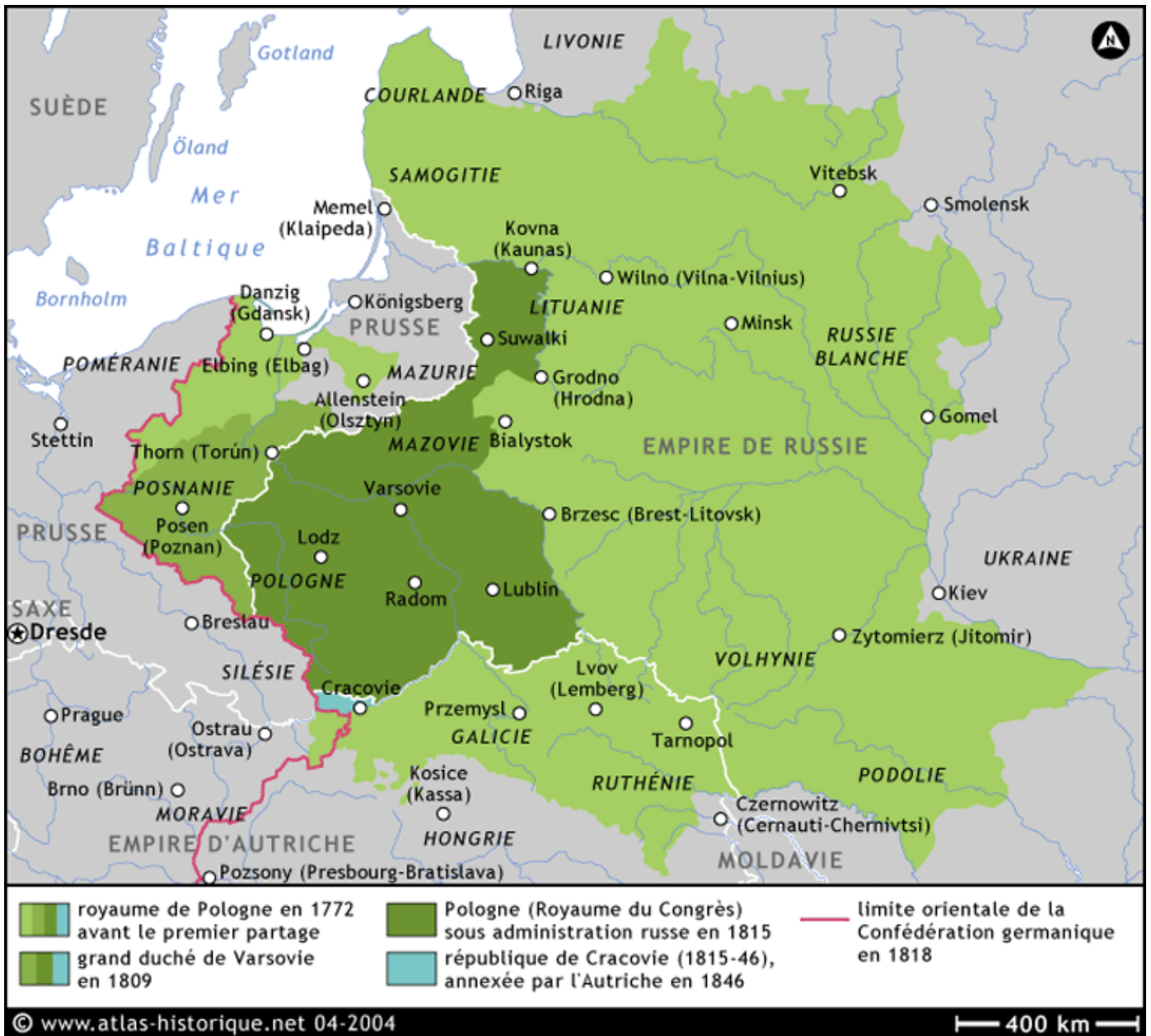




Mapa 1: La Europa del Congreso de Viena (1815)



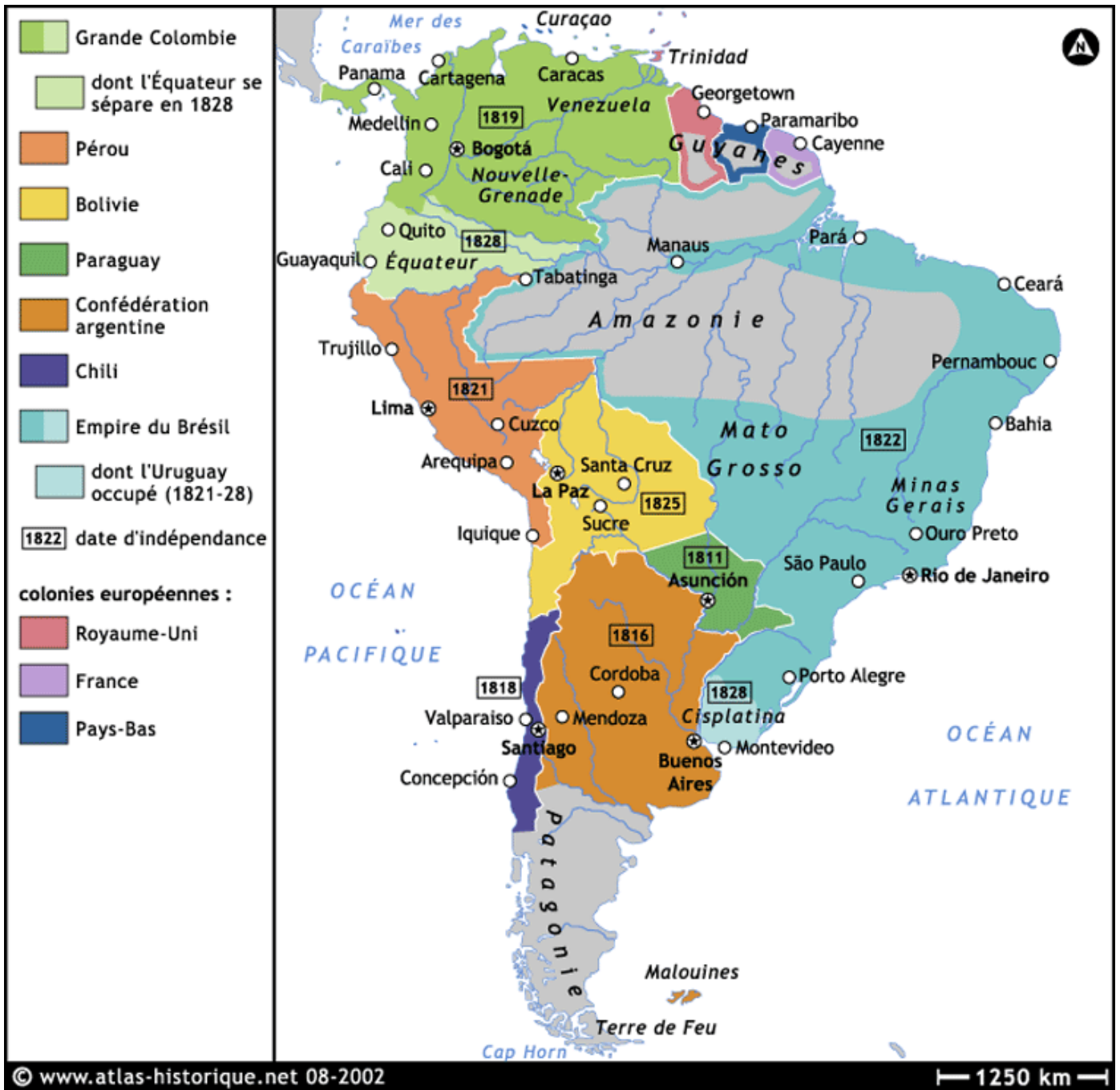
Mapa 2: El Imperio de Austria en 1815



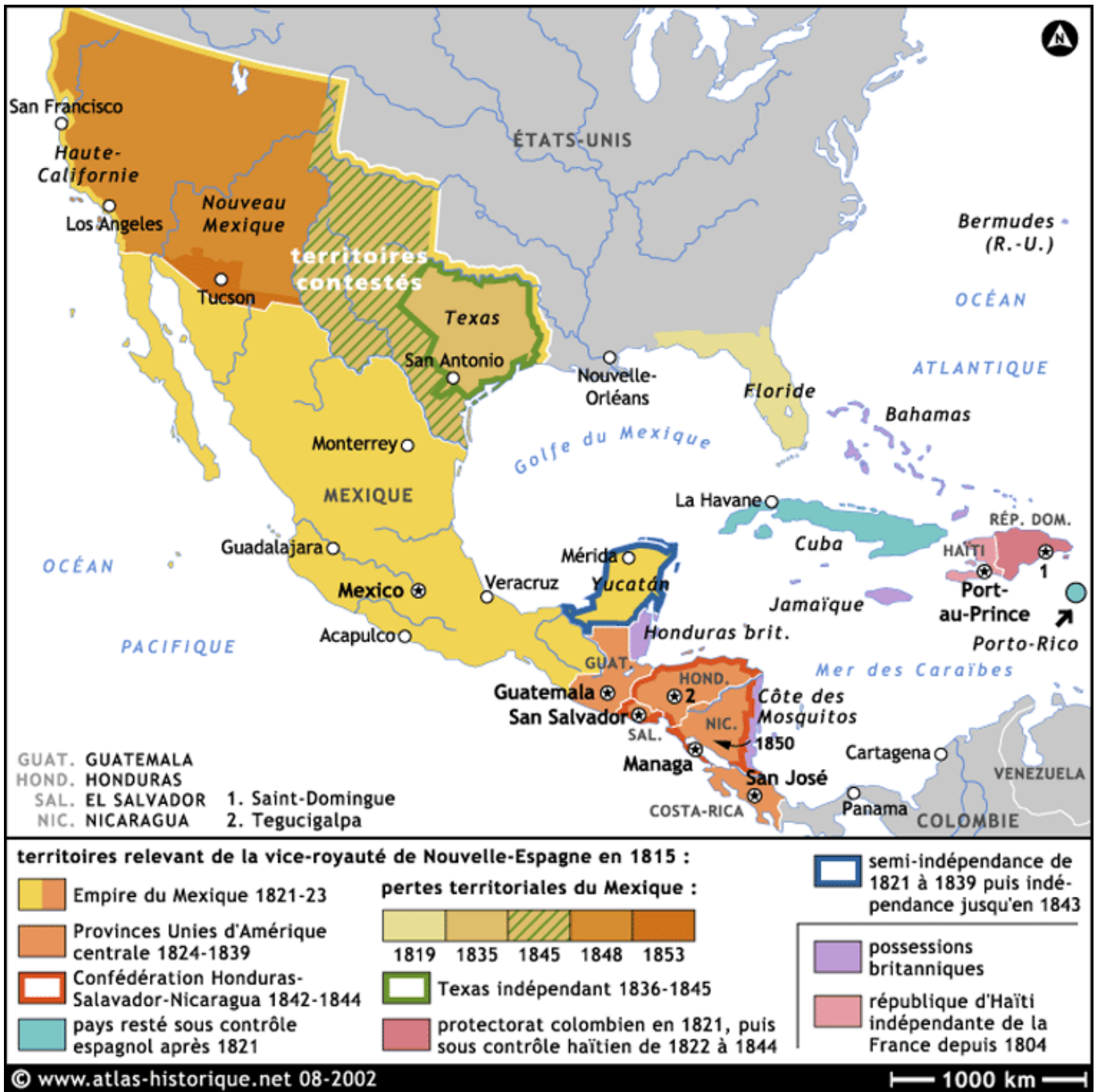
Mapa 3: Polonia y el Congreso de Viena (1815)



Mapa 4: Las Guerras de Independencia en América del Sur (1811-1820)



Mapa 5: Independencia y nuevos estados de América del Sur (1820-1830)



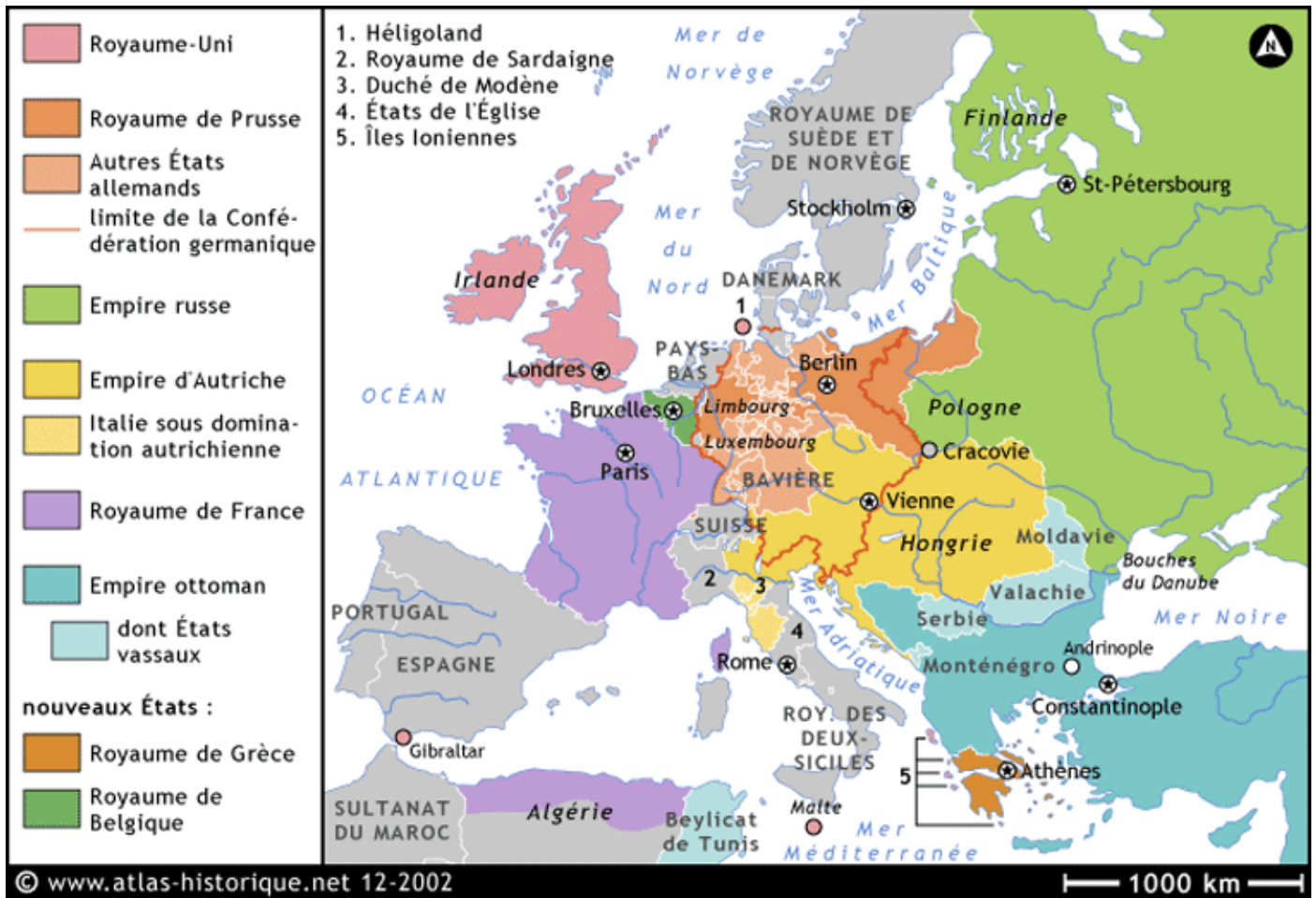
Mapa 6: Independencia y nuevos estados de América Central (1815-1898)



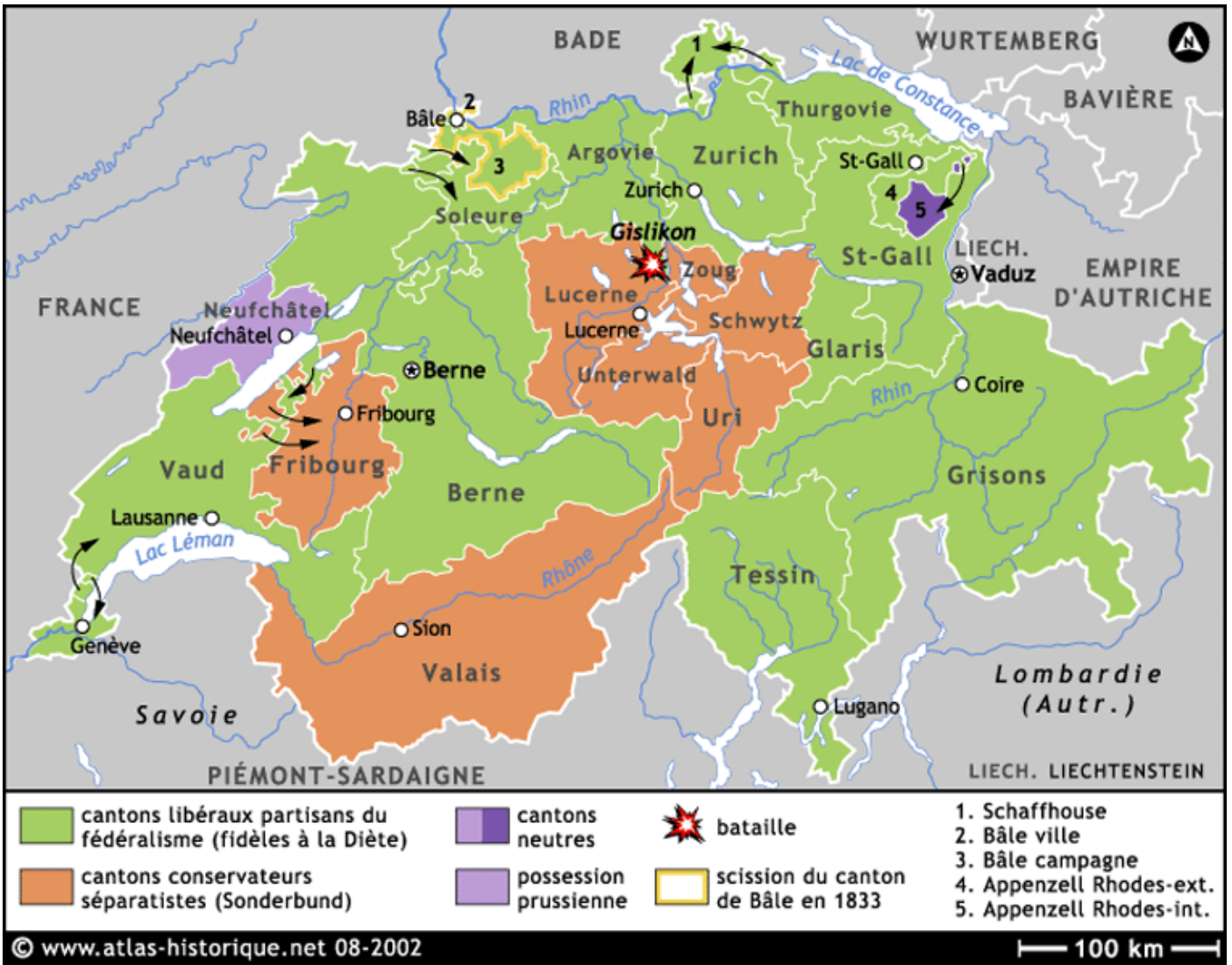
Mapa 7: Las revoluciones de 1830 en Europa



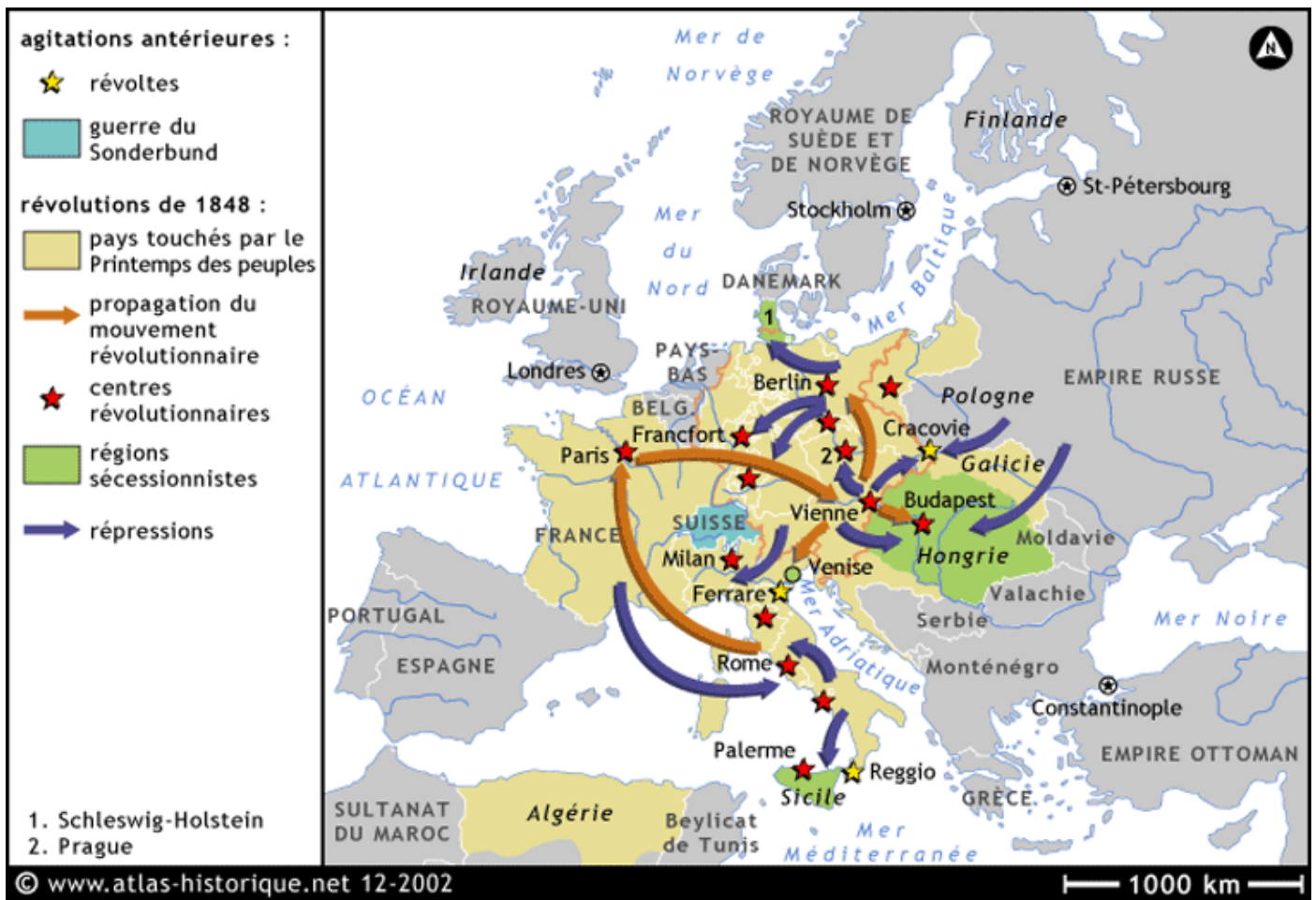
Mapa 8: La guerra de independencia en Grecia (1830)



Mapa 9: La situación de Europa en 1839



Mapa 10: La guerra del Sonderbund en Suiza (1847-1848)



Mapa 11: Las Revoluciones de 1848 en Europa



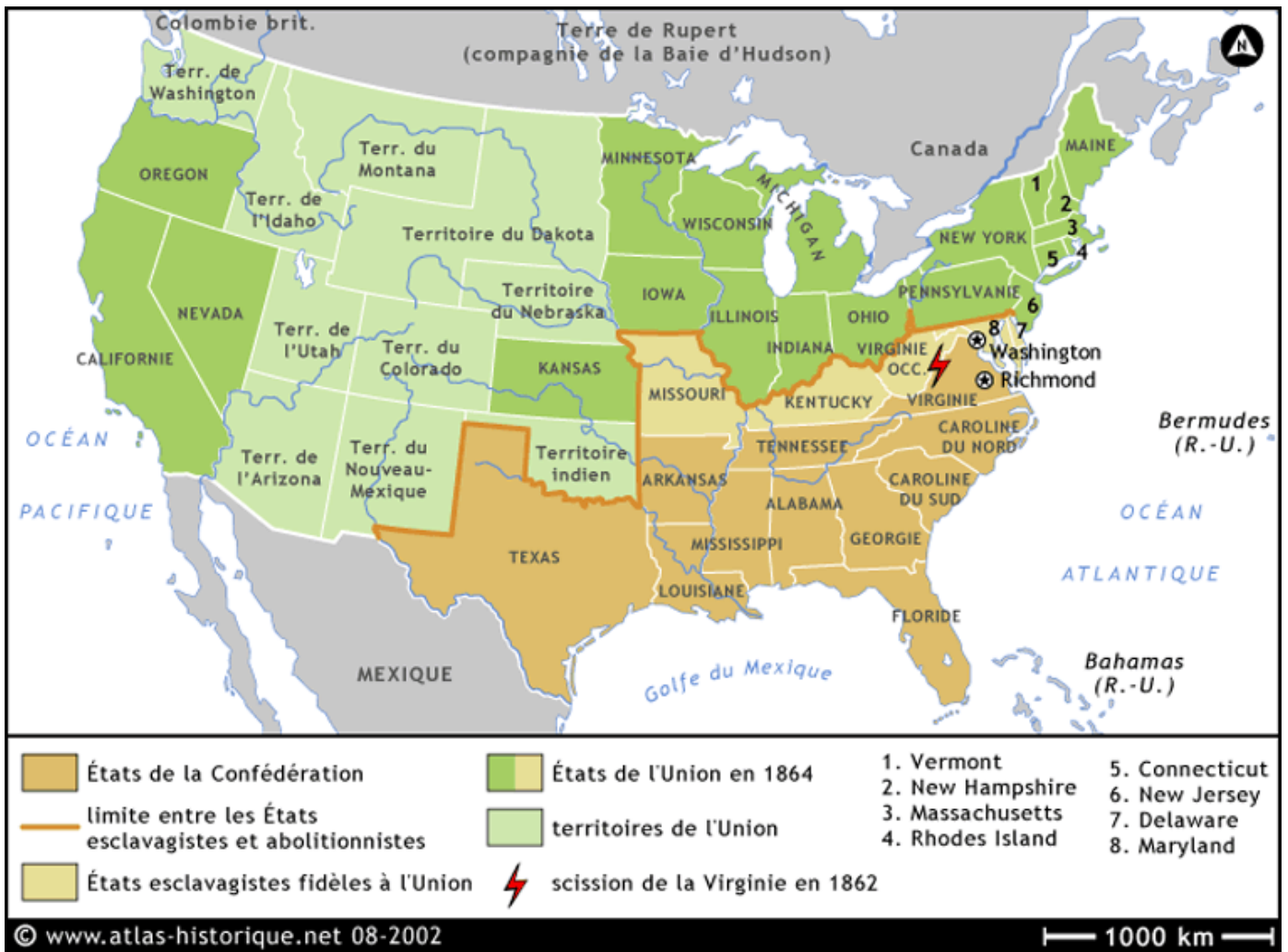
Mapa 12: La situación de Europa en 1858



Mapa 13: La guerra franco-piamontesa contra Austria (1859)



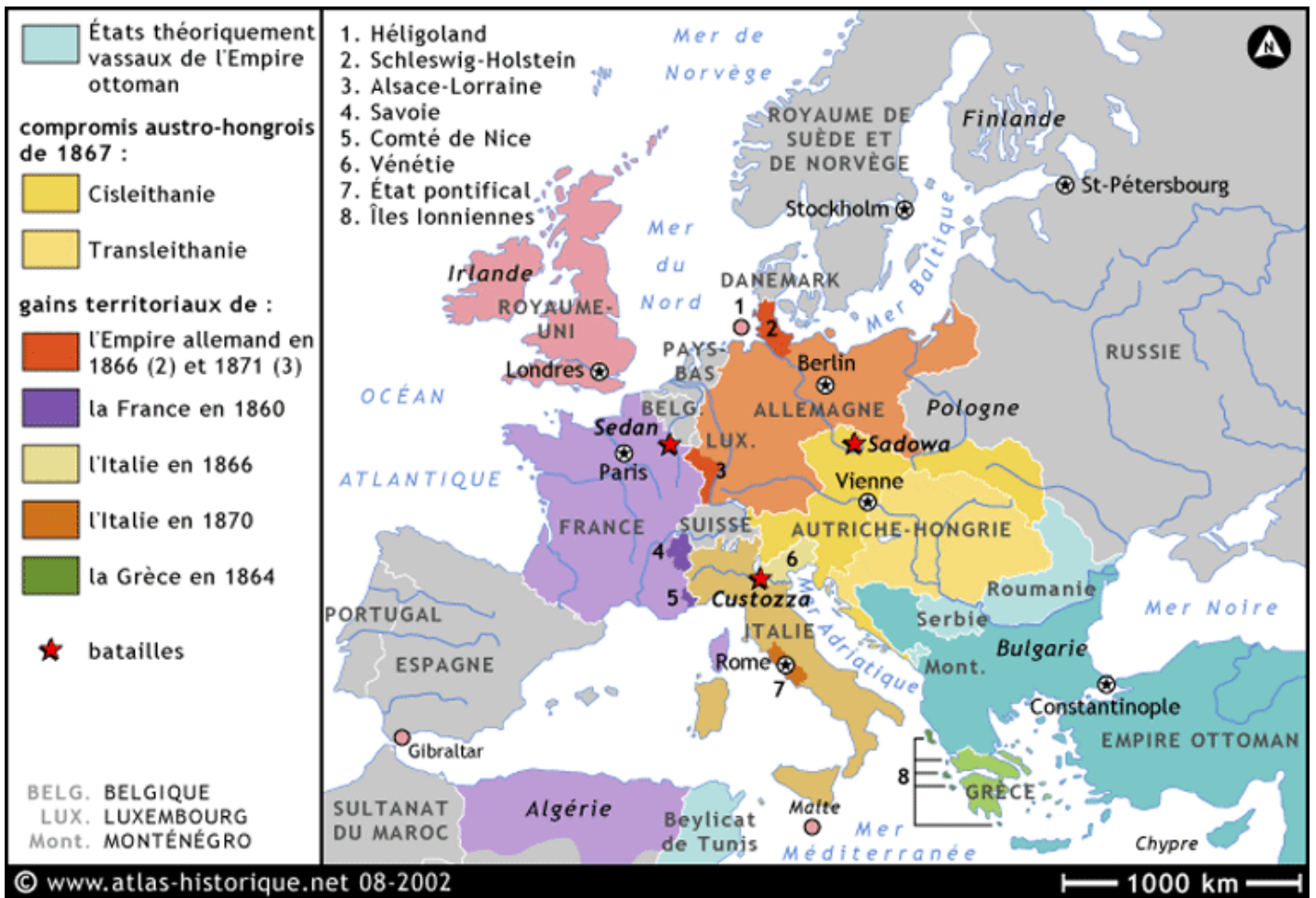
Mapa 14: La unificación italiana (1859-1924)



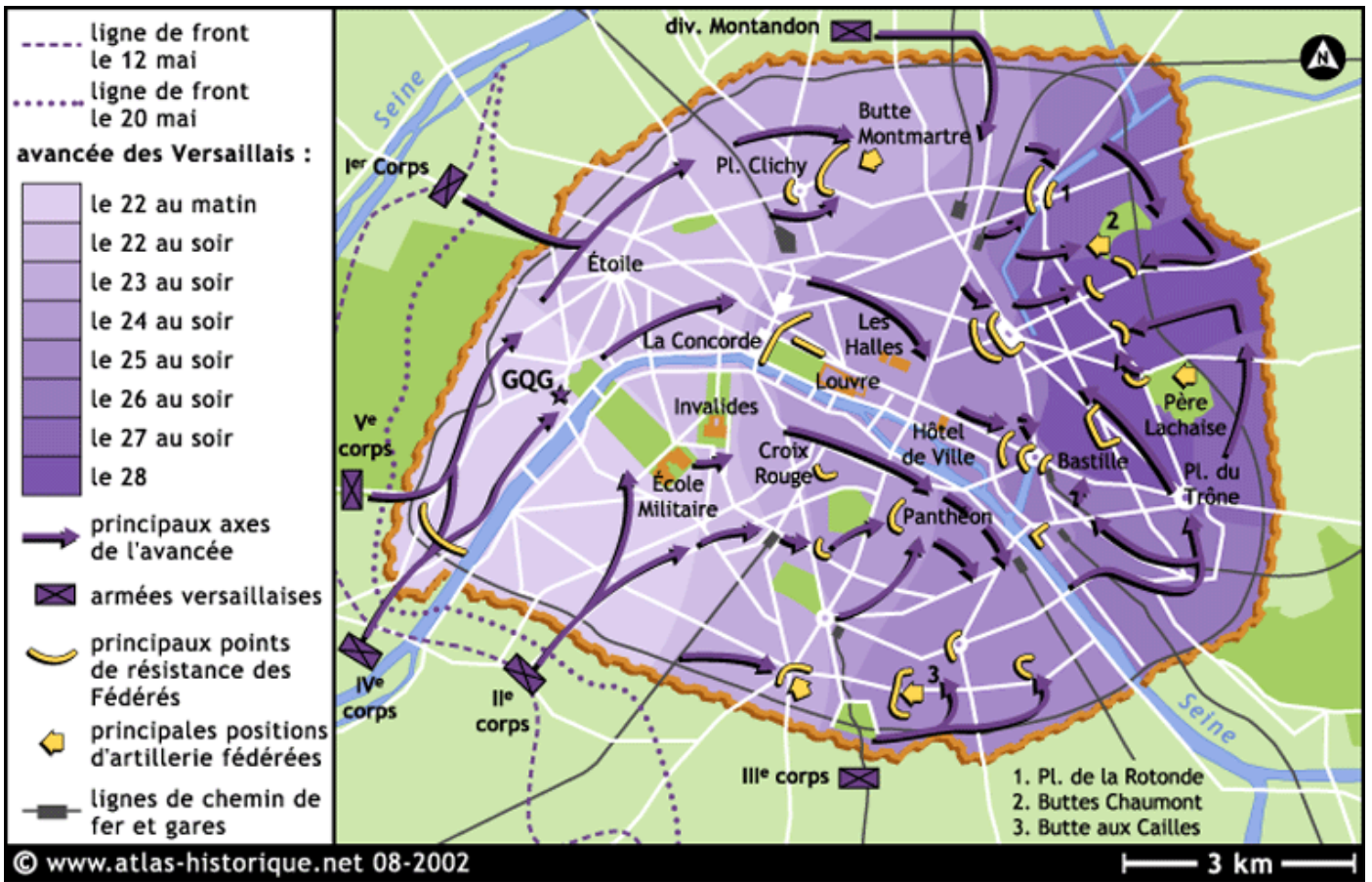
Mapa 15: Estados Unidos y la Guerra de Sucesión (1861-1865)



Mapa 16: La creación del Imperio Austro-Húngaro (1867)



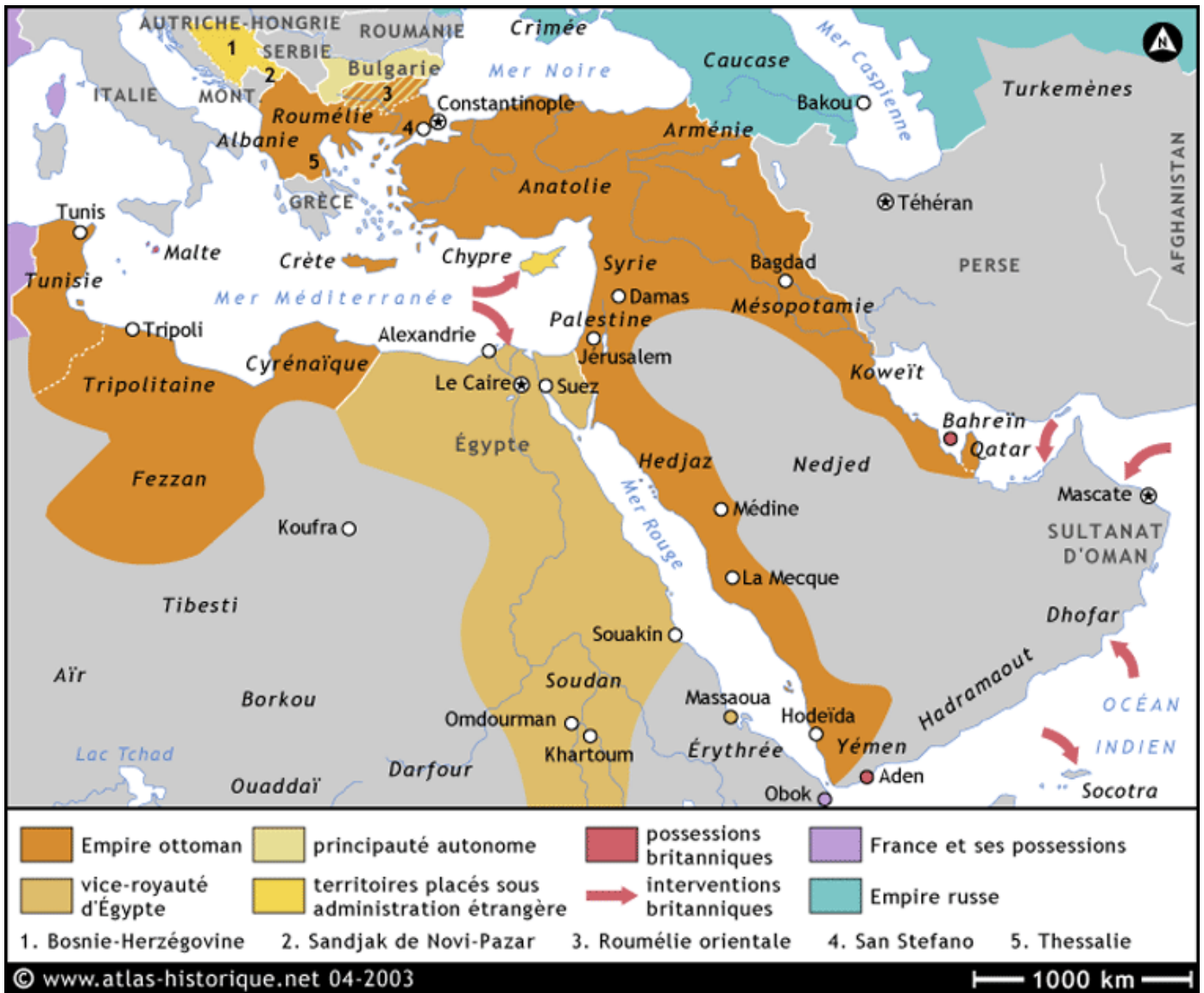
Mapa 17: La situación de Europa en 1871



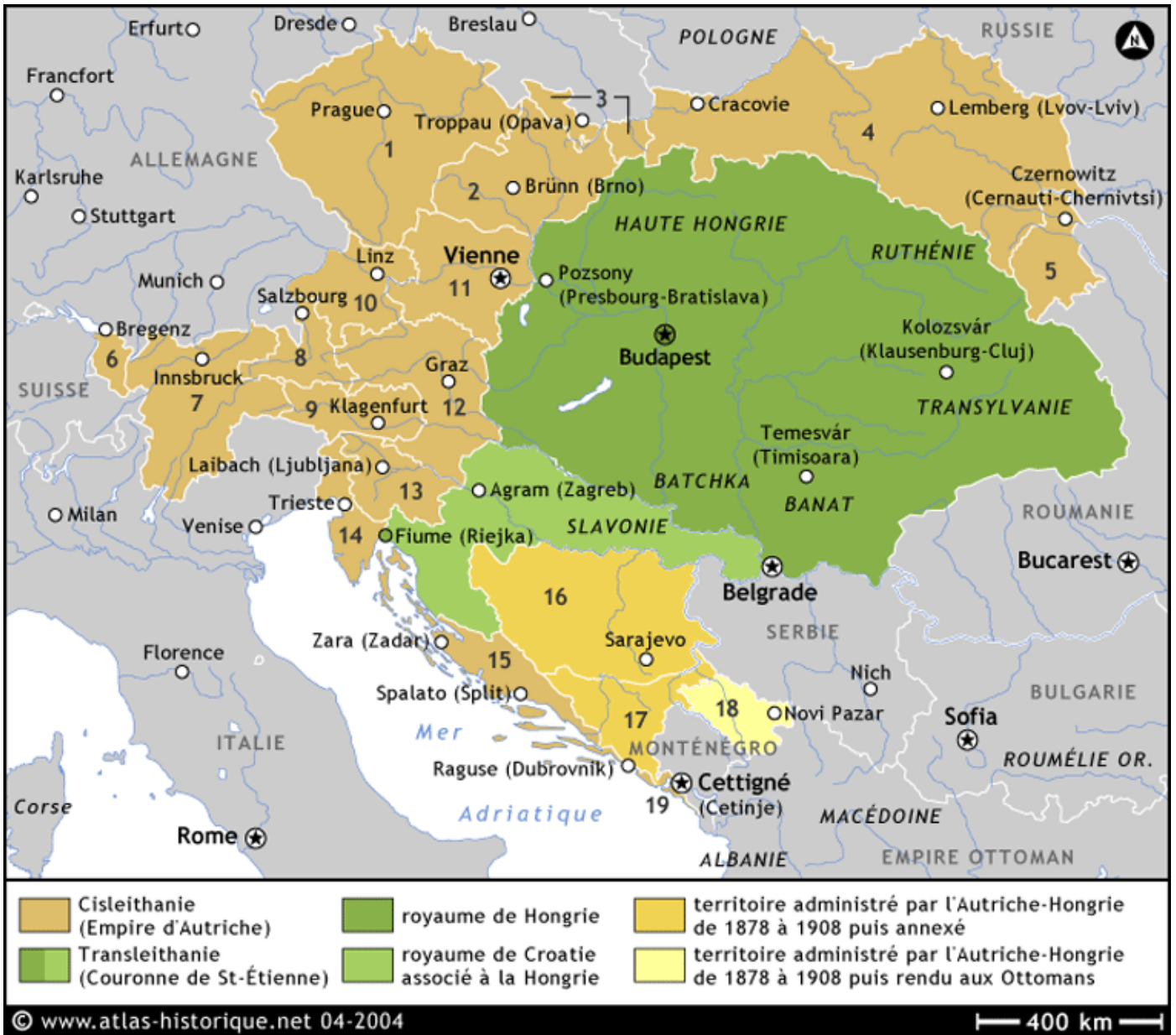
Mapa 18: La Comuna de París (1871)



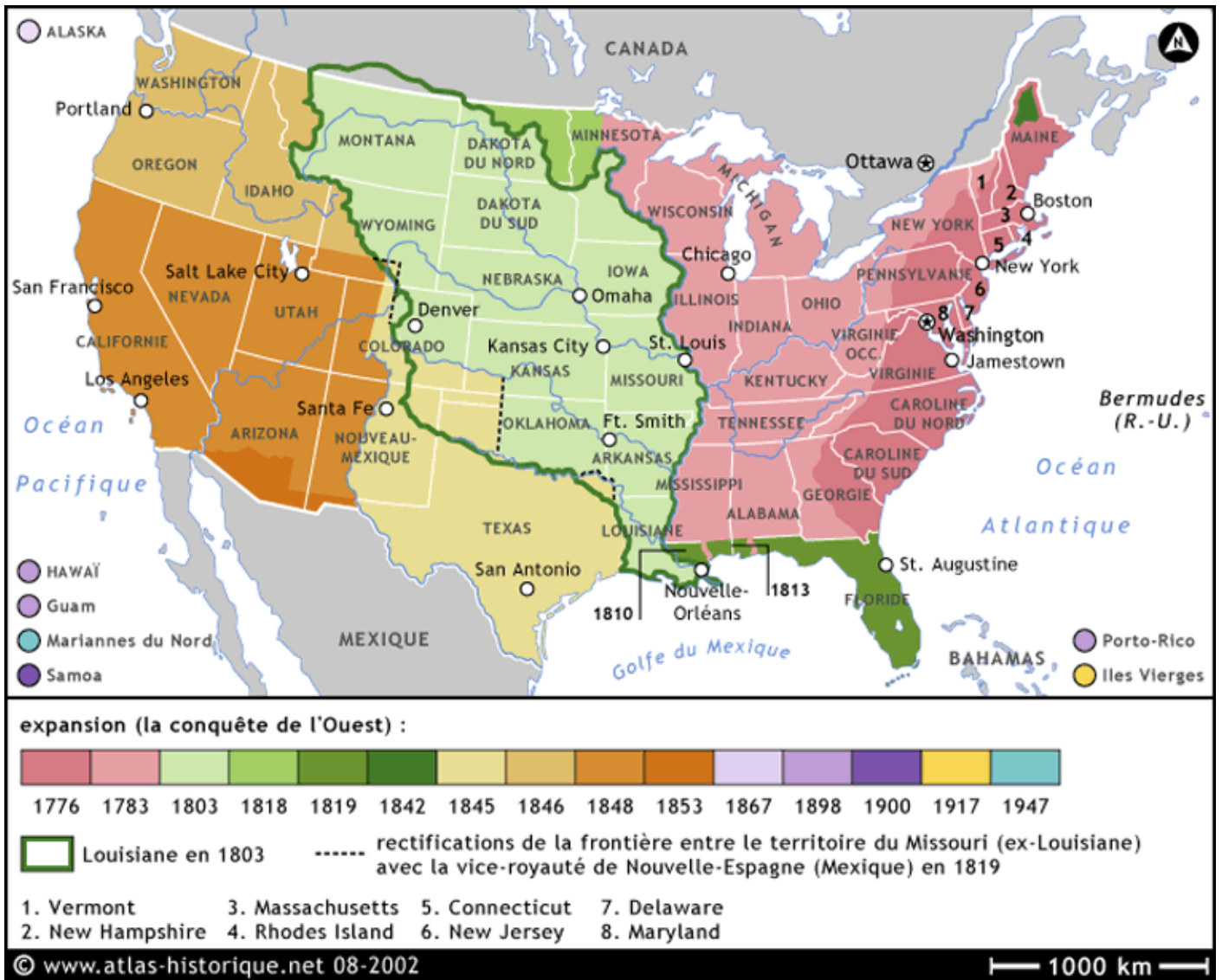
Mapa 19: La situación de Europa en 1878



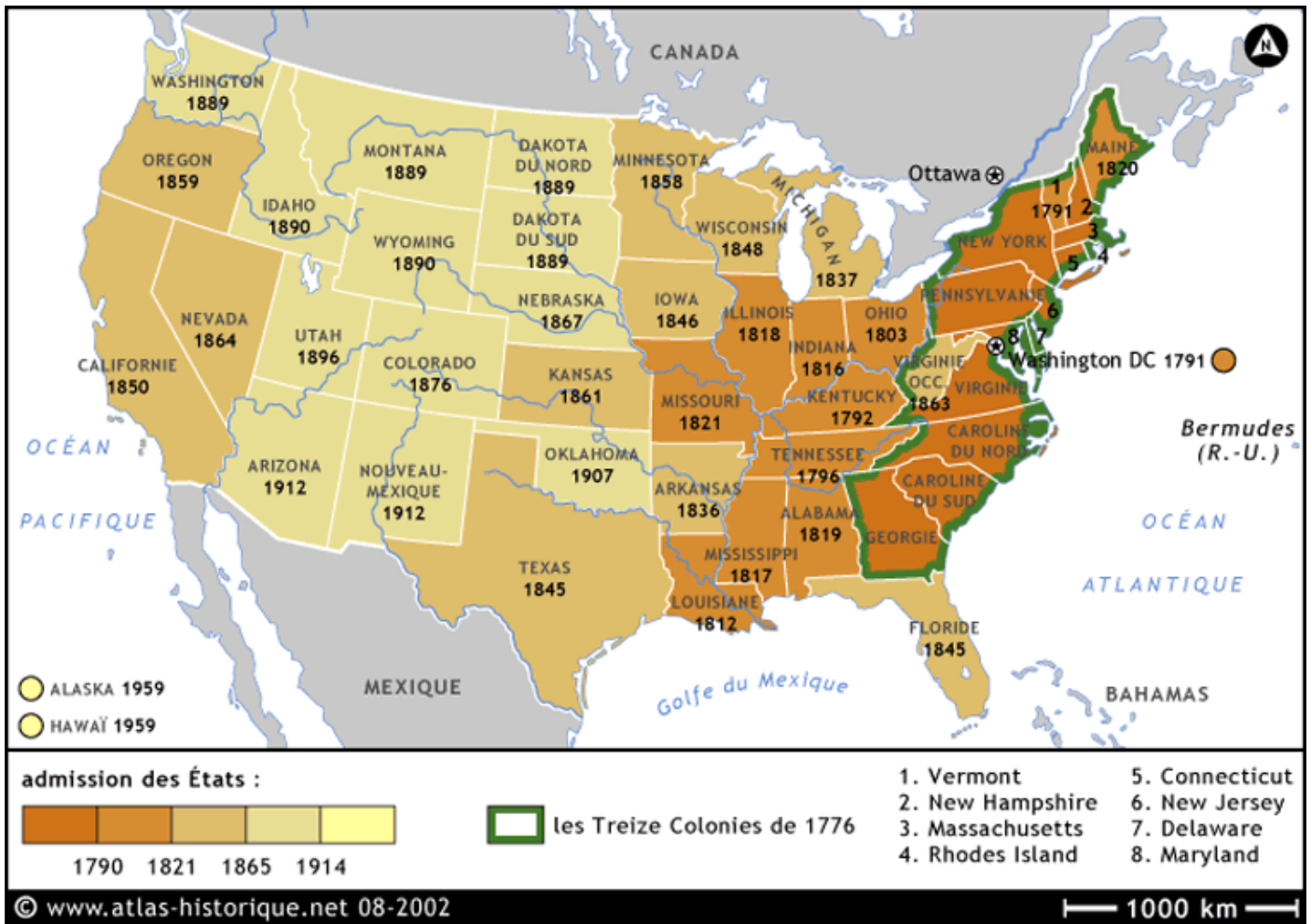
Mapa 20: El Imperio Otomano en 1878



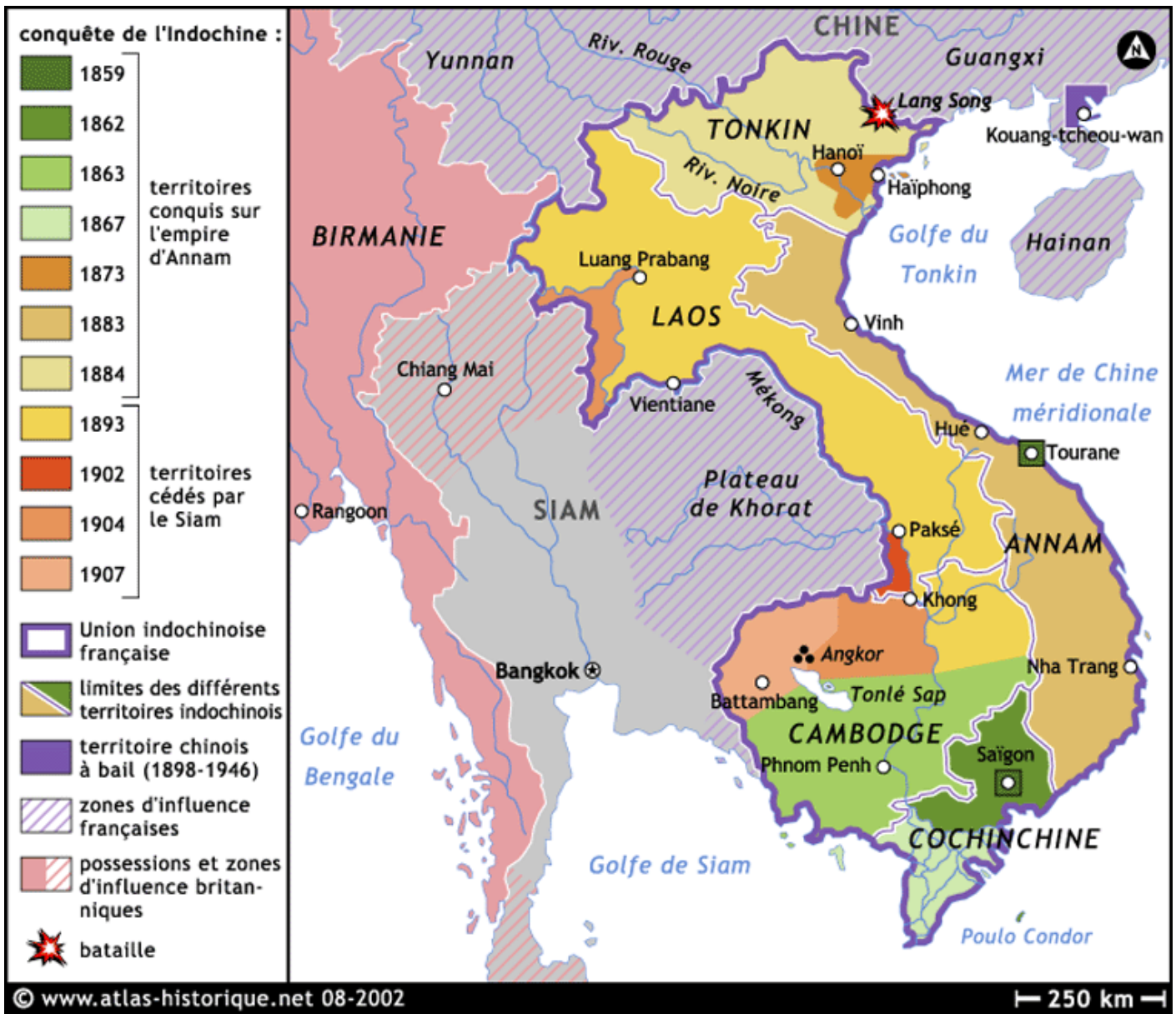
Mapa 21: Austria-Hungría y la cuestión de Oriente (1878-1908)



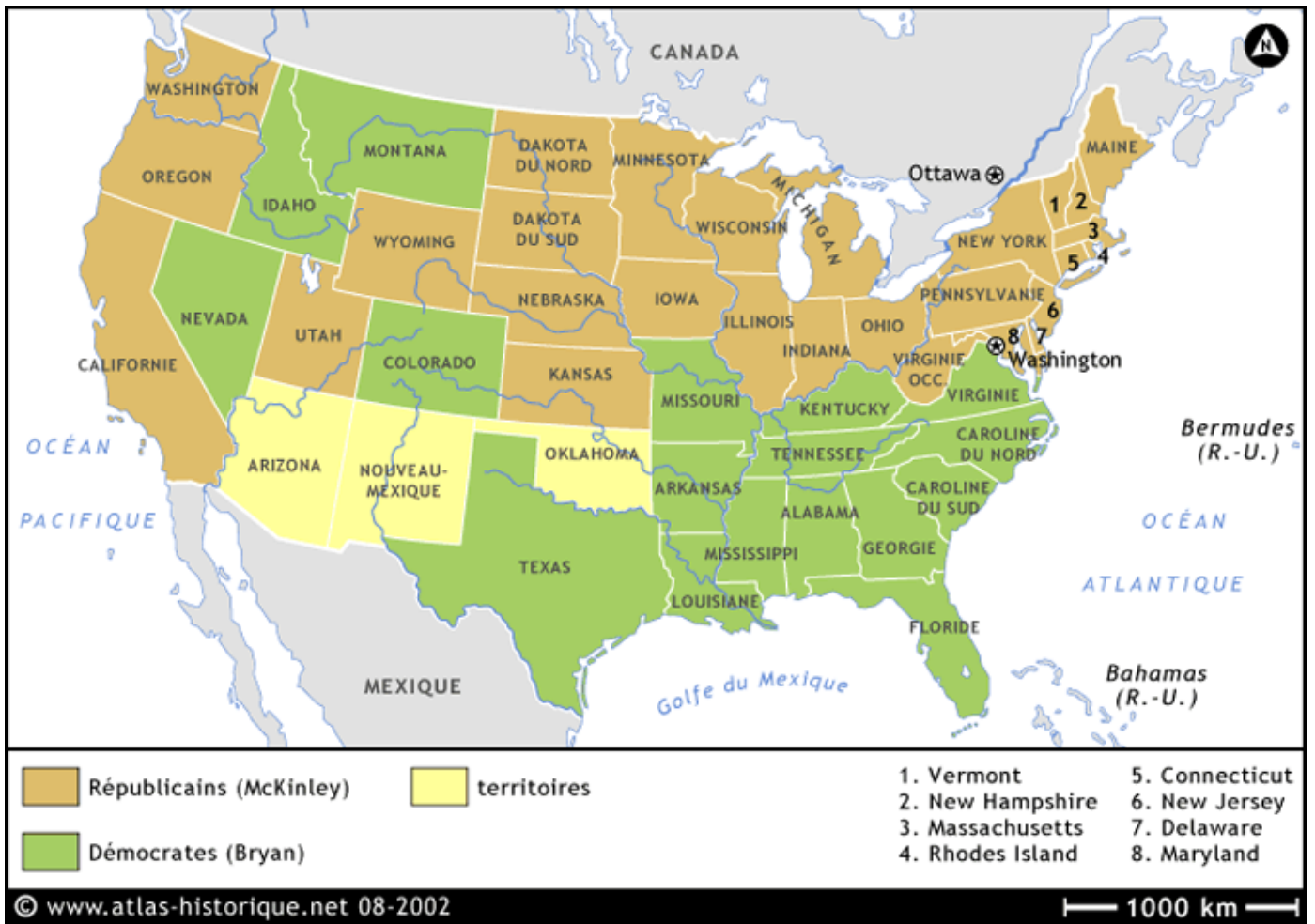
Mapa 22: Estados Unidos y la conquista del Oeste



Mapa 23: La entrada de los estados en la Unión



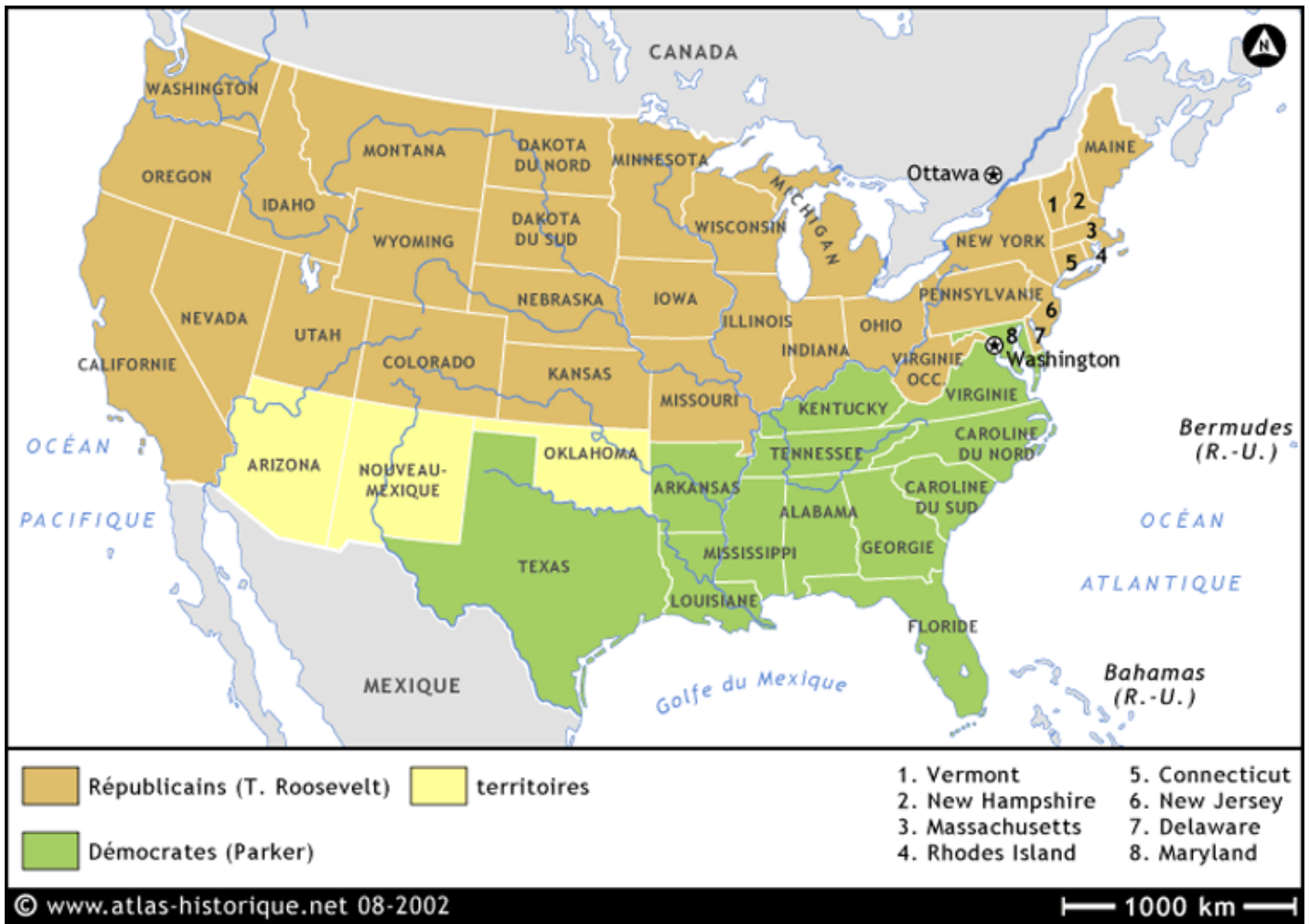
Mapa 24: La expansión colonial francesa en Indochina (1859-1907)



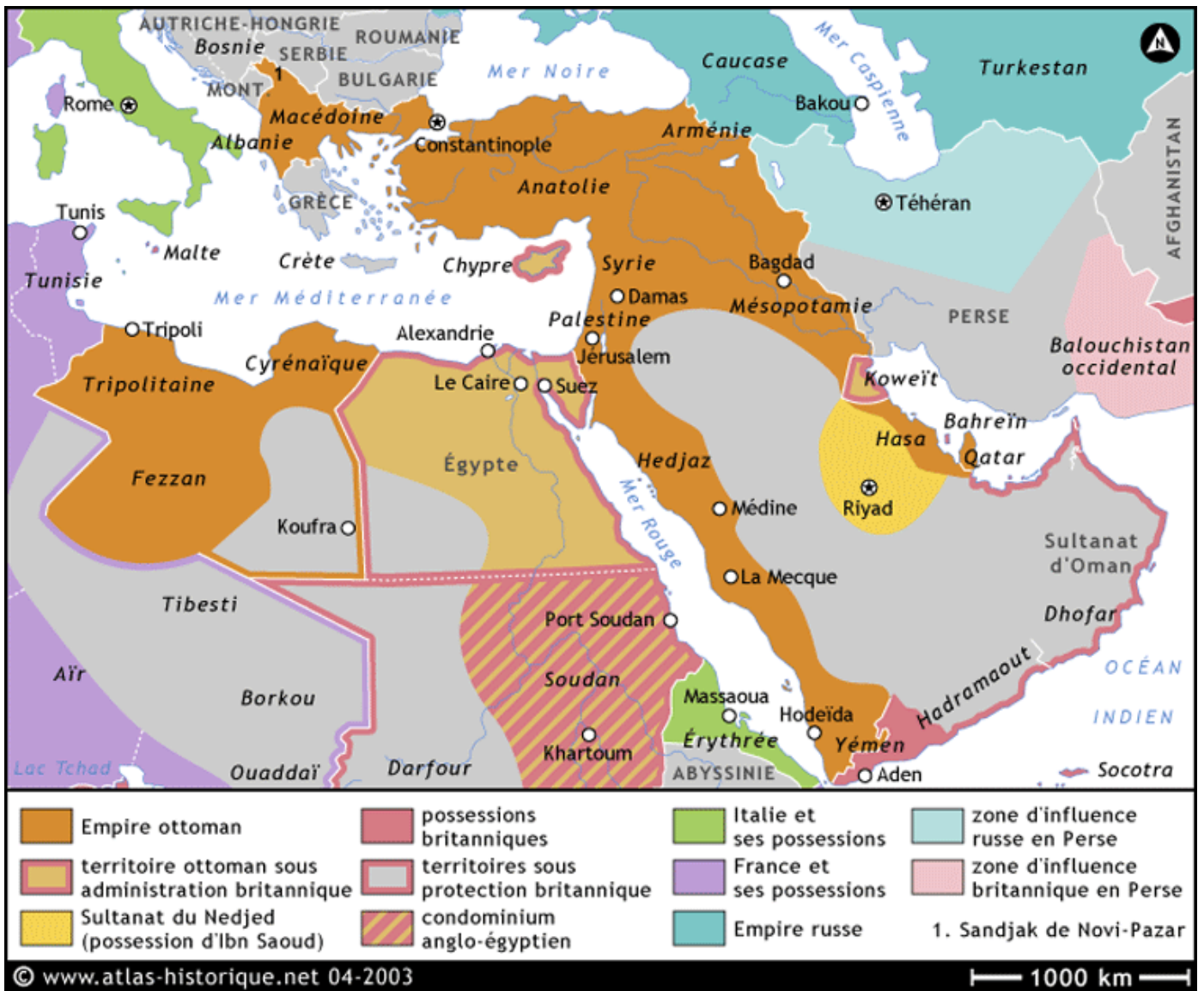
Mapa 25: Las elecciones presidenciales de EE.UU. (1900)



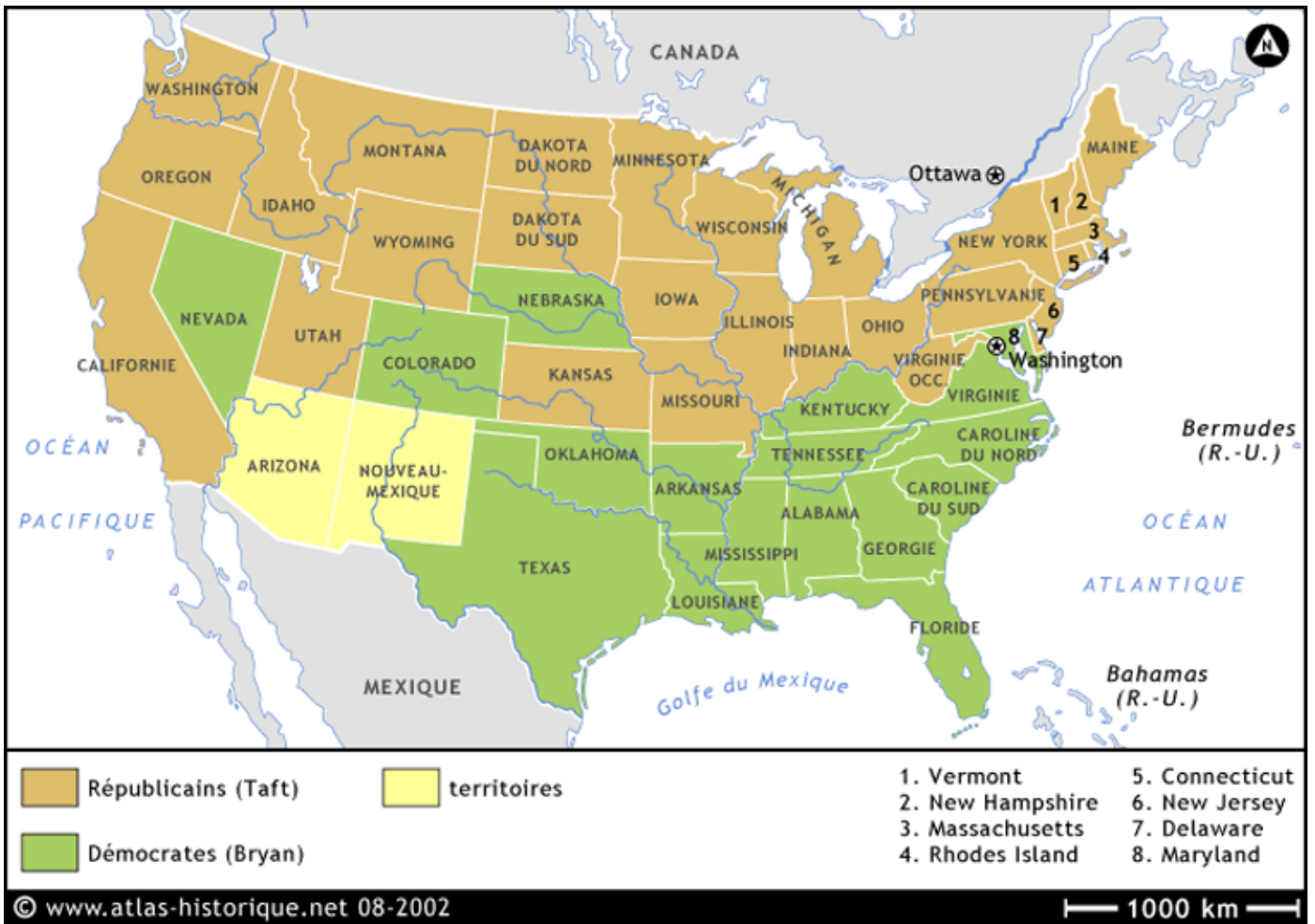
Mapa 26: América del Sur en 1900



Mapa 27: Las elecciones presidenciales de EE.UU. (1904)



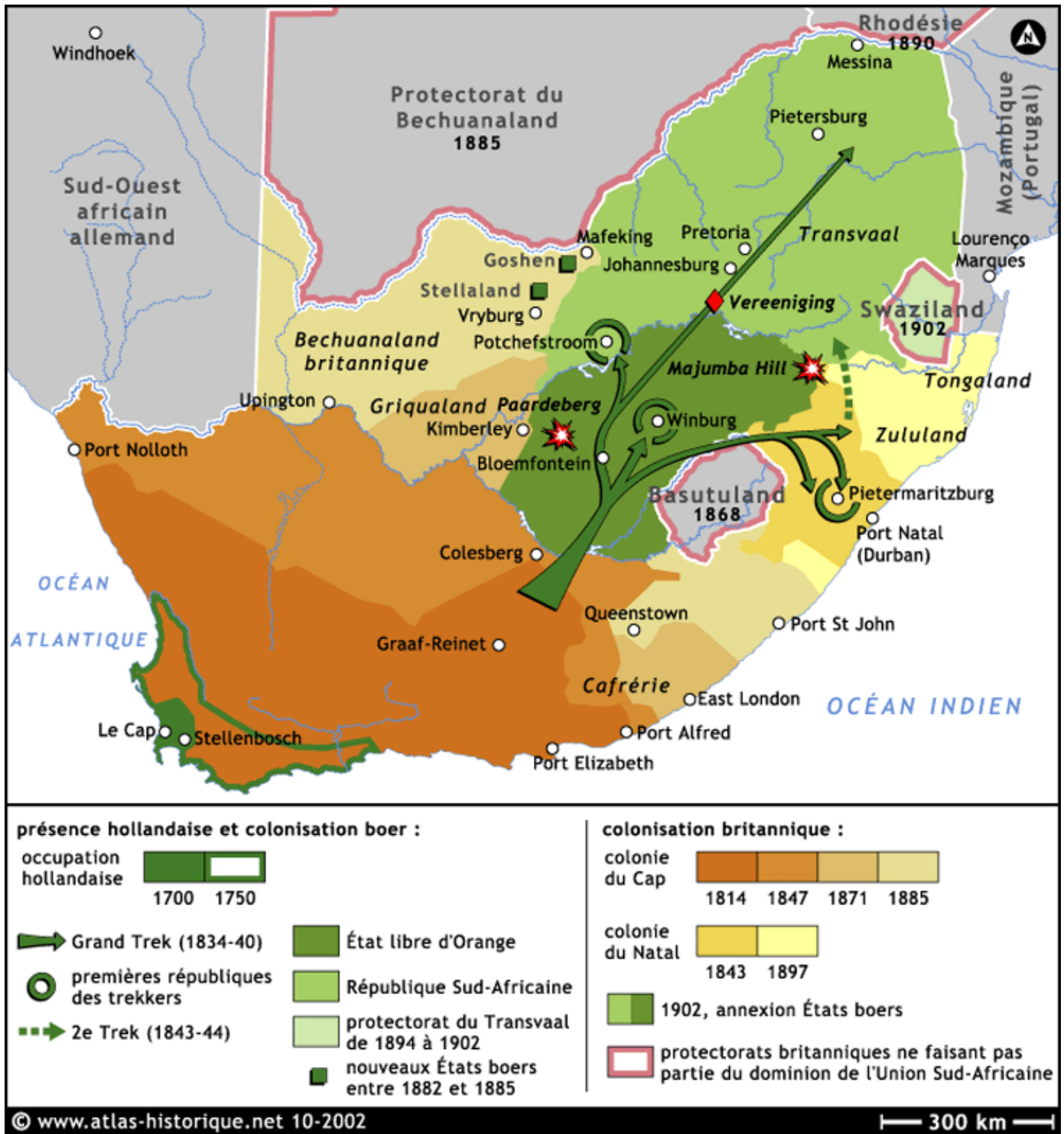
Mapa 28: El Imperio Otomano en 1908



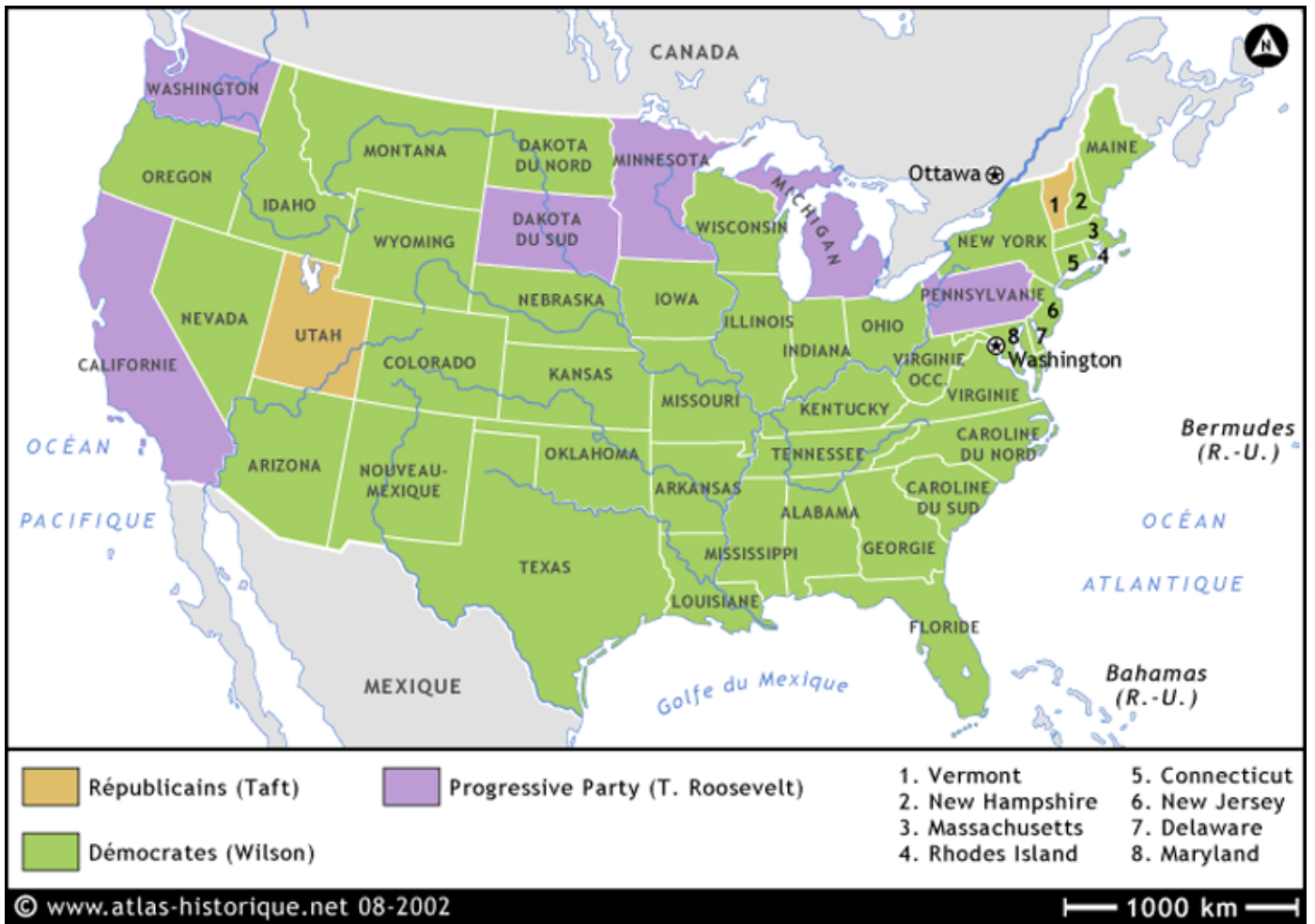
Mapa 29: Las elecciones presidenciales de EE.UU. (1908)



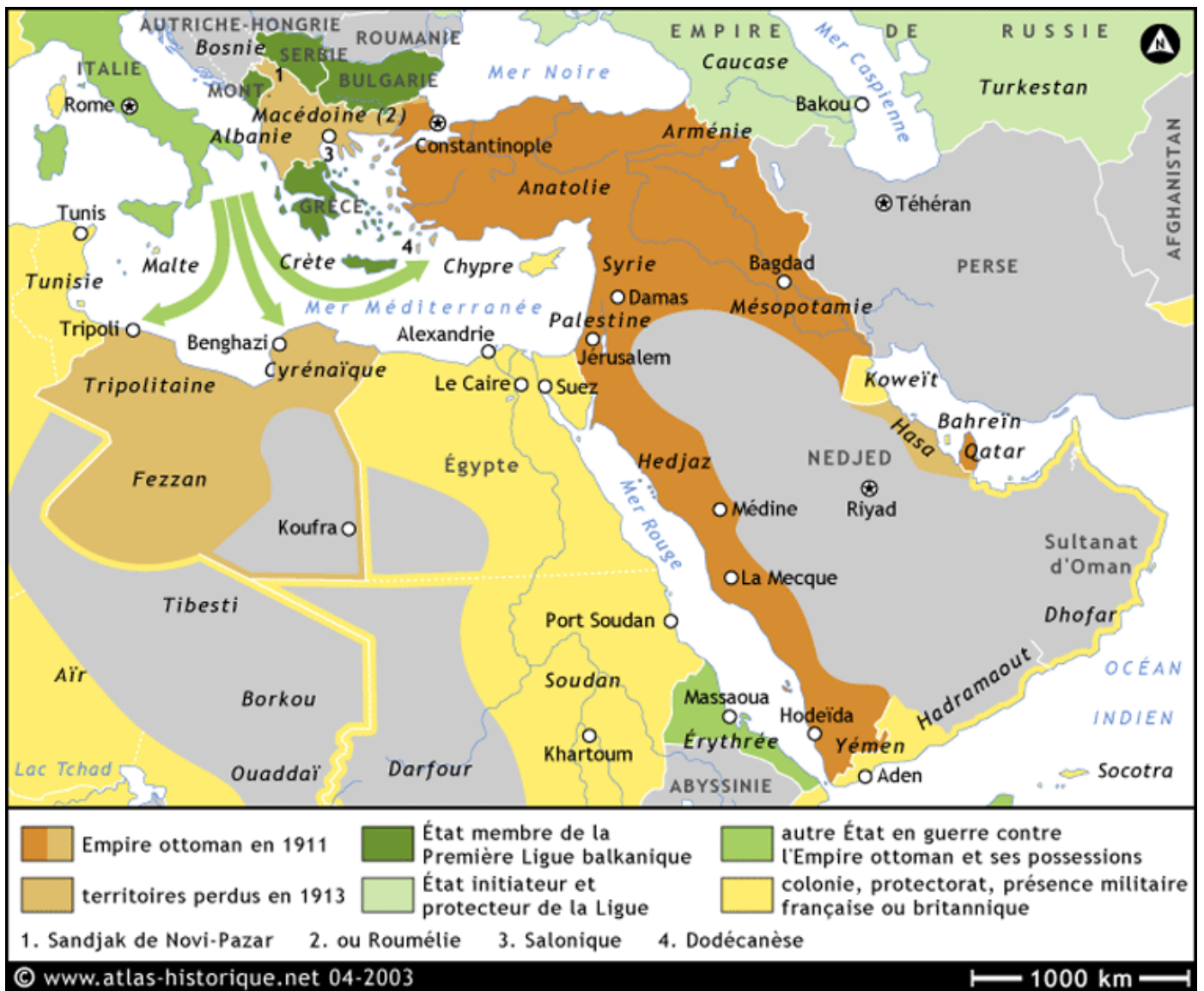
Mapa 30: La situación de Europa en 1908



Mapa 31: La formación de África del Sur antes de 1914



Mapa 32: Las elecciones presidenciales de EE.UU. (1912)



Mapa 33: El Imperio Otomano y las Guerras Balcánicas (1912-1913)



Mapa 34: La Primera Guerra Balcánica (octubre de 1912)



Mapa 35: La Segunda Guerra Balcánica (junio de 1913)



Mapa 36: El Imperio Otomano en 1914



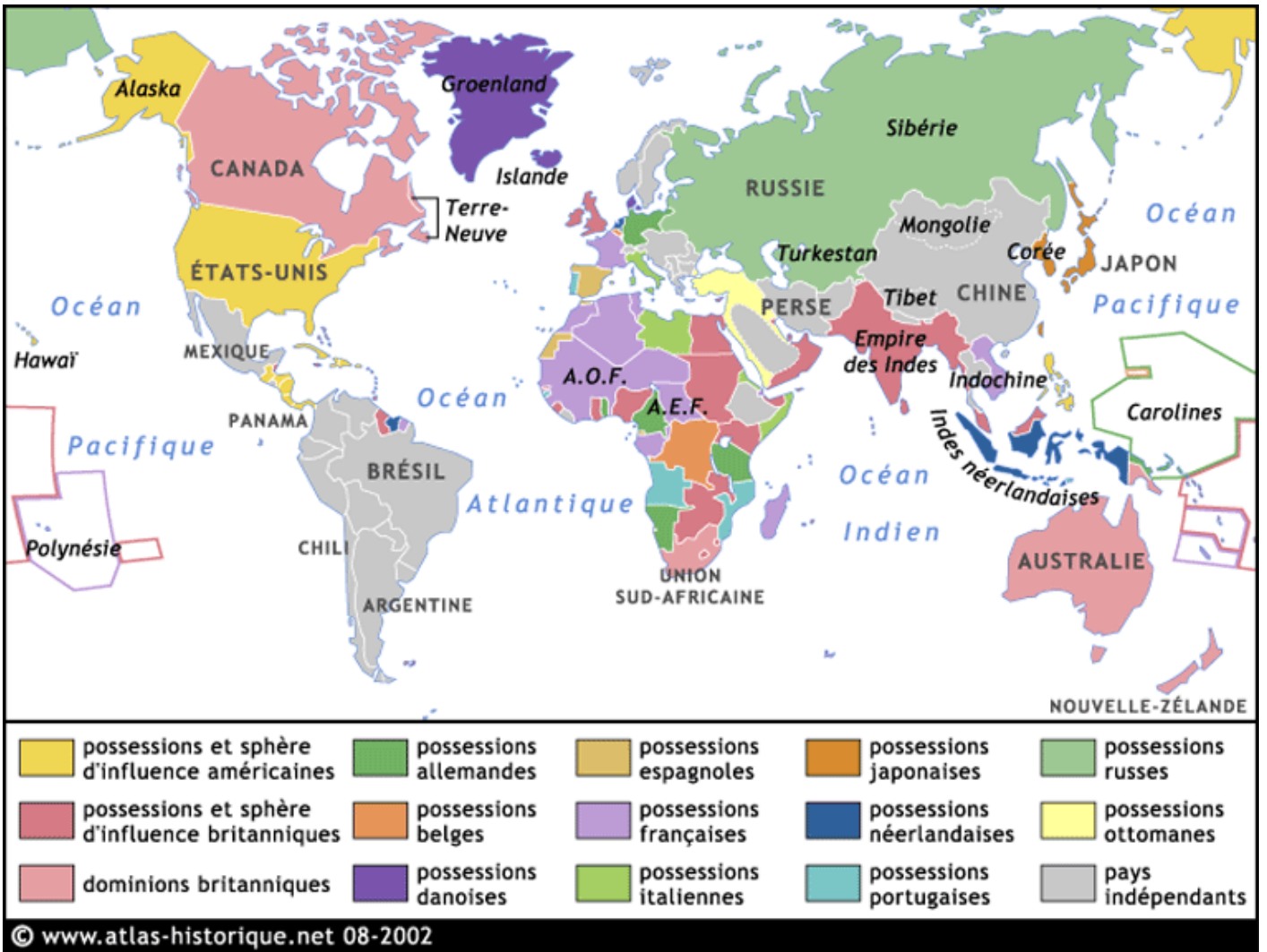
Mapa 37: La situación de los Balcanes en 1914



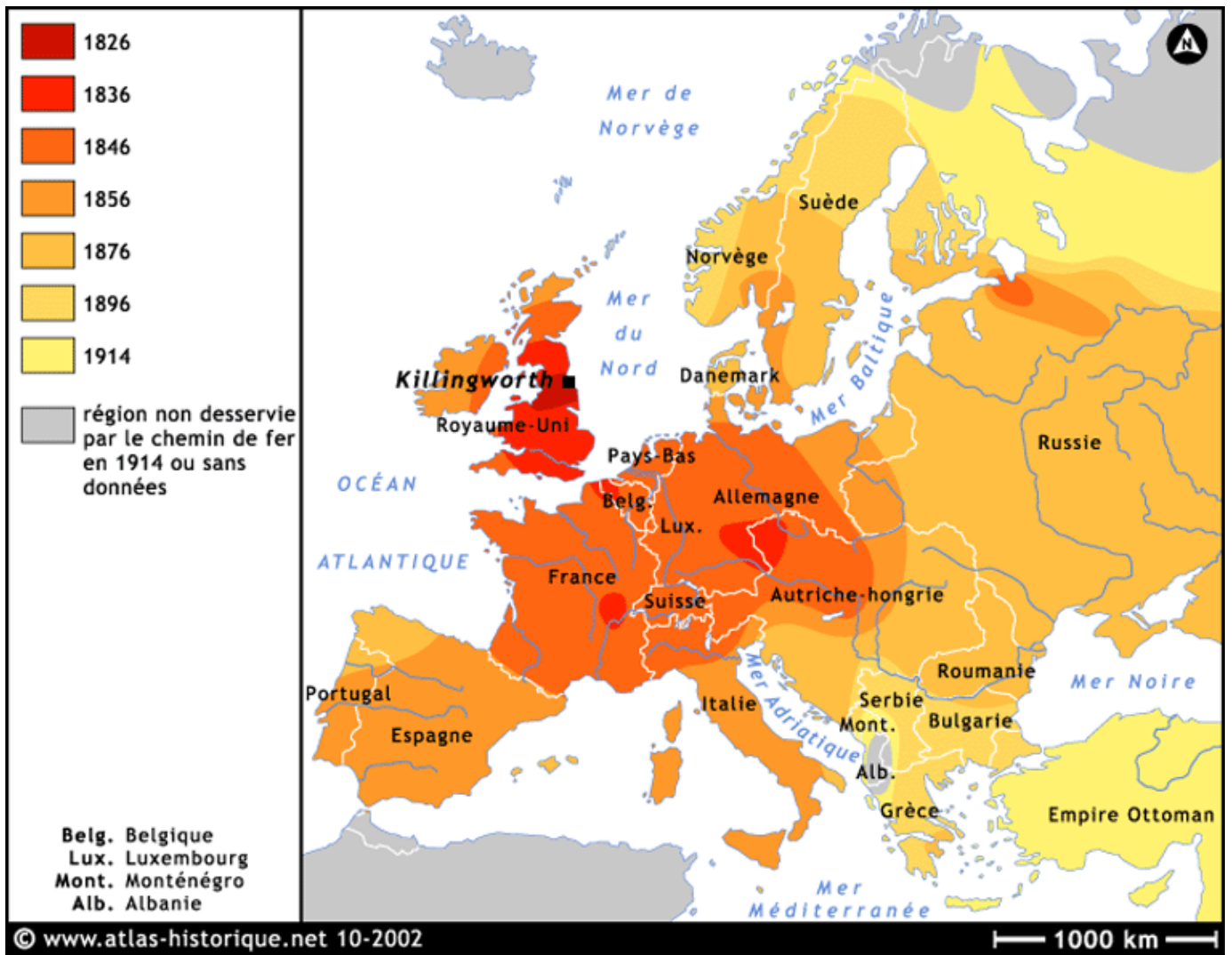
Mapa 38: La formación de Grecia (1830-1947)



Mapa 39: La expansión territorial de Montenegro (1796-1913)



Mapa 40: El mundo en 1914



Mapa 41: El avance del ferrocarril en Europa antes de 1914



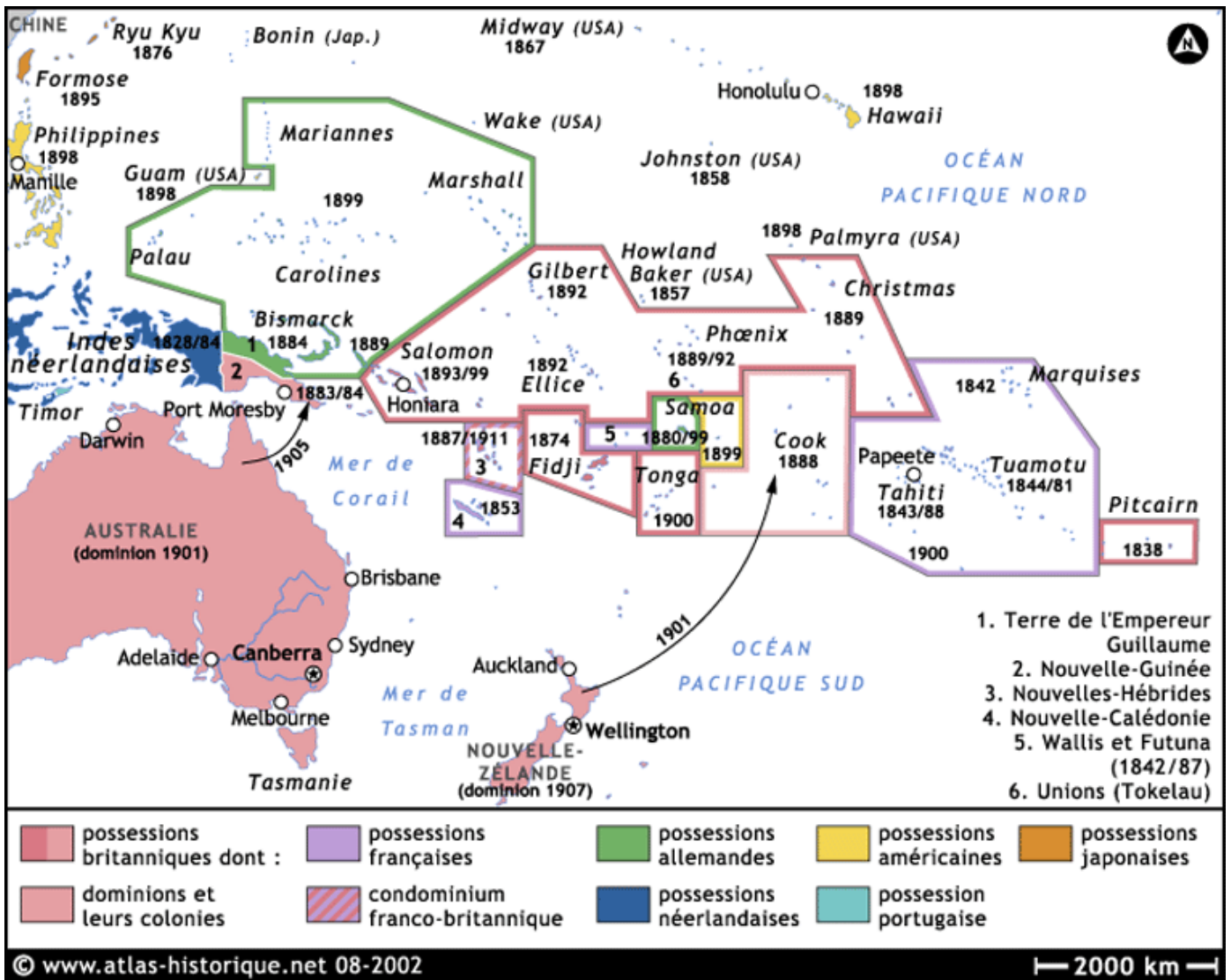
Mapa 42: La situación de Europa en 1914: los sistemas de alianzas



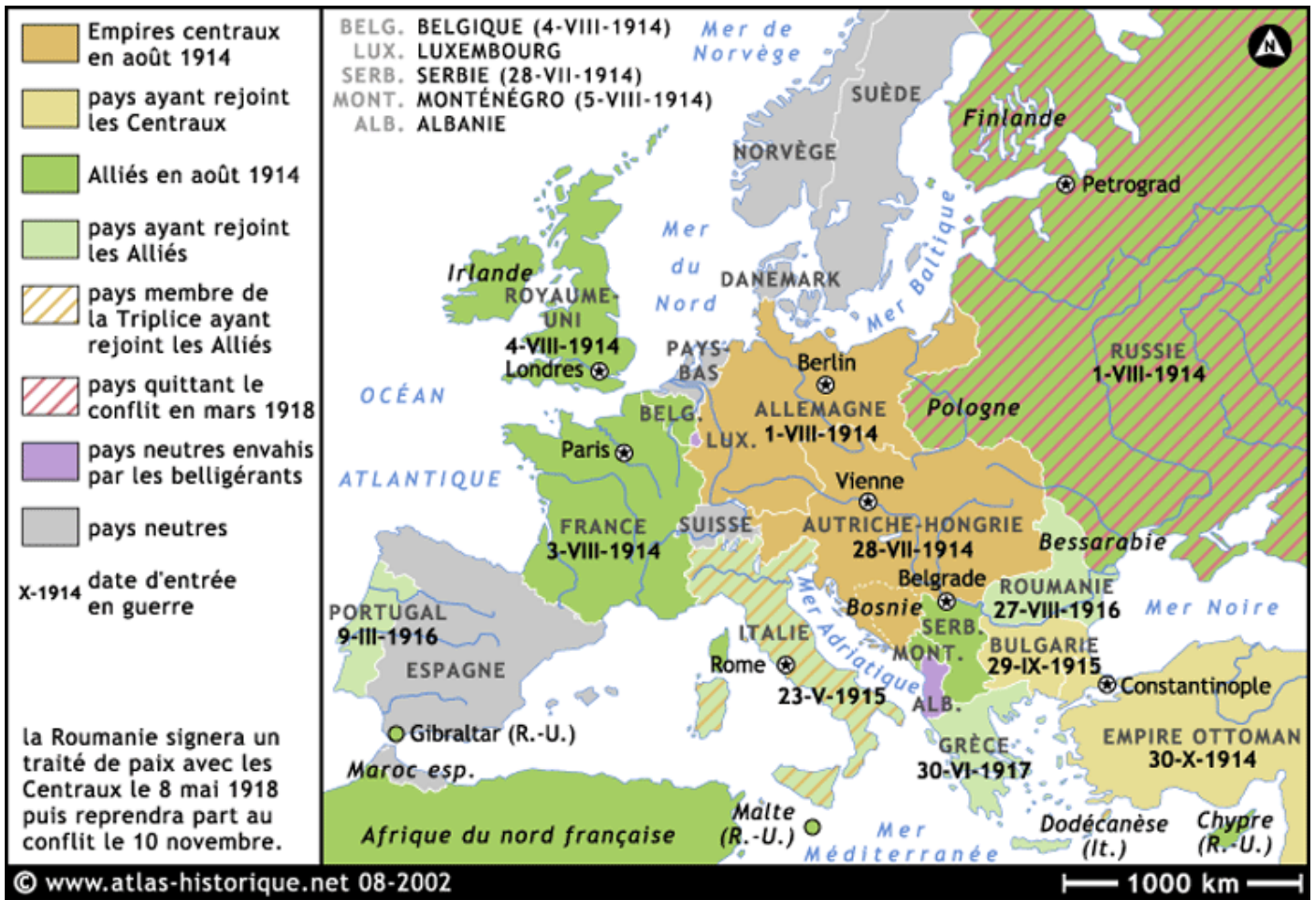
Mapa 43: África bajo la dominación europea (1914)



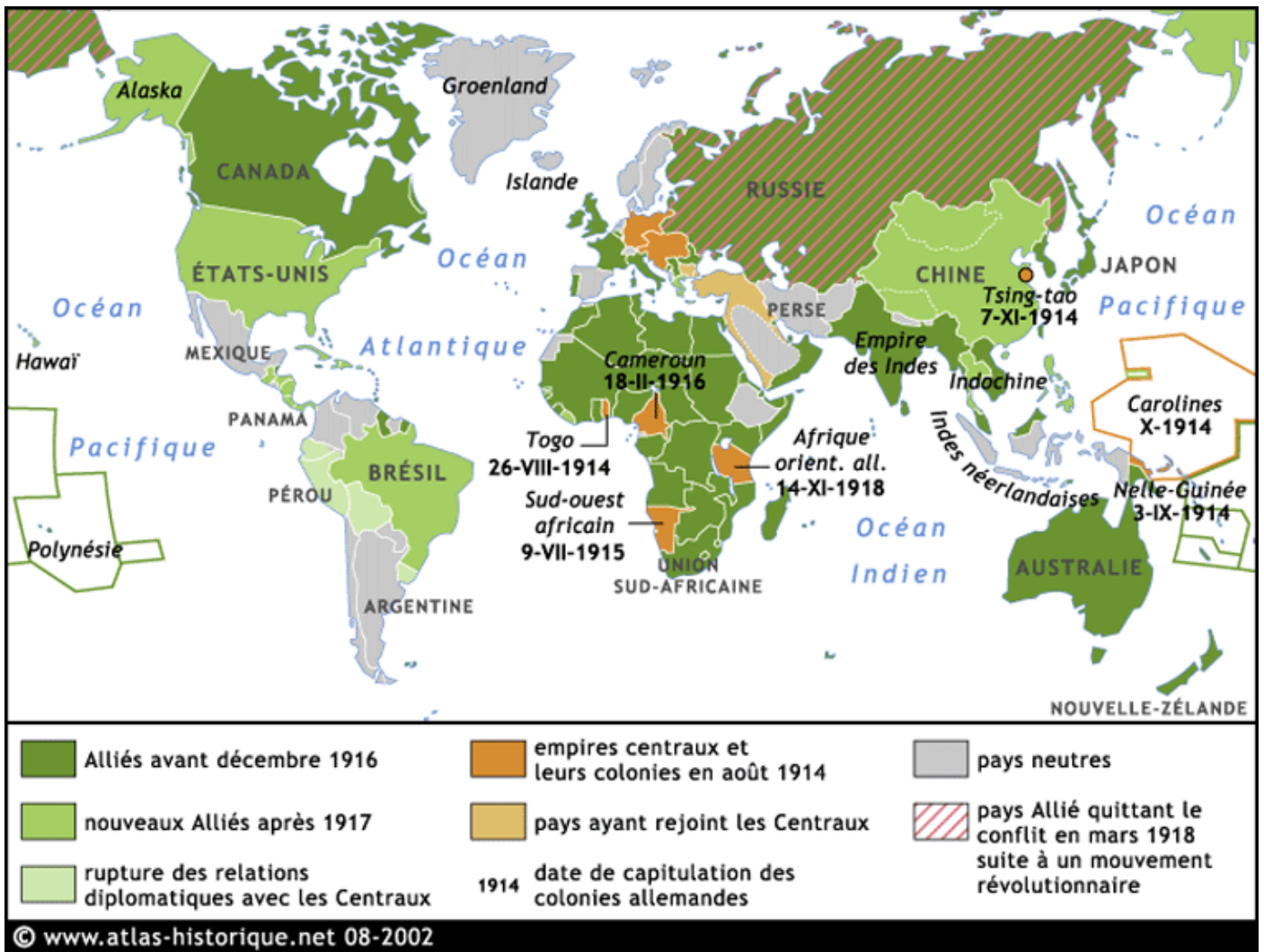
Mapa 44: América del Sur en 1914



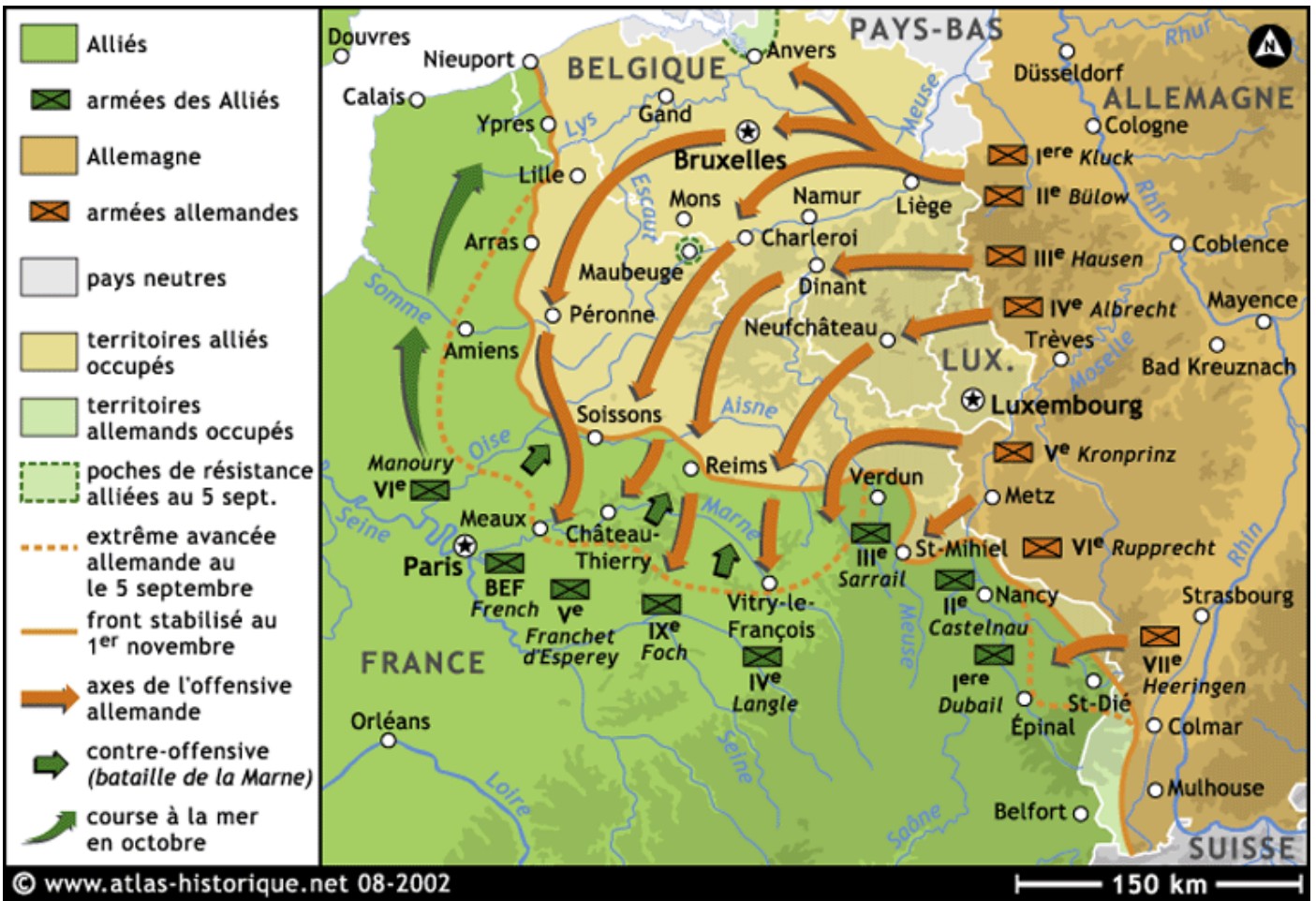
Mapa 45: Las colonias europeas de Oceanía en 1914



Mapa 46: Las alianzas en Europa durante la I Guerra Mundial



Mapa 47: El mundo y la I Guerra Mundial



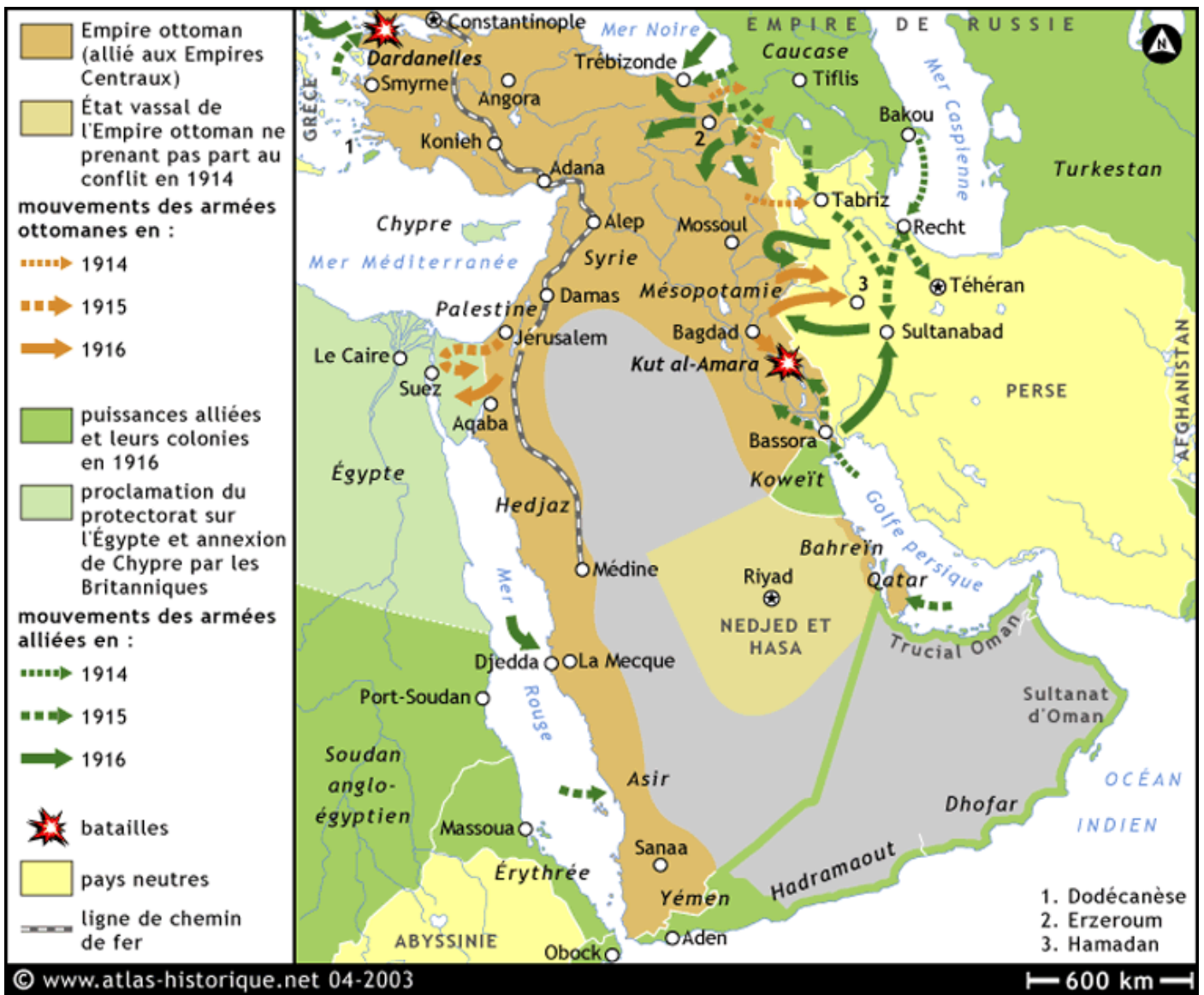
Mapa 48: El frente Oeste en 1914



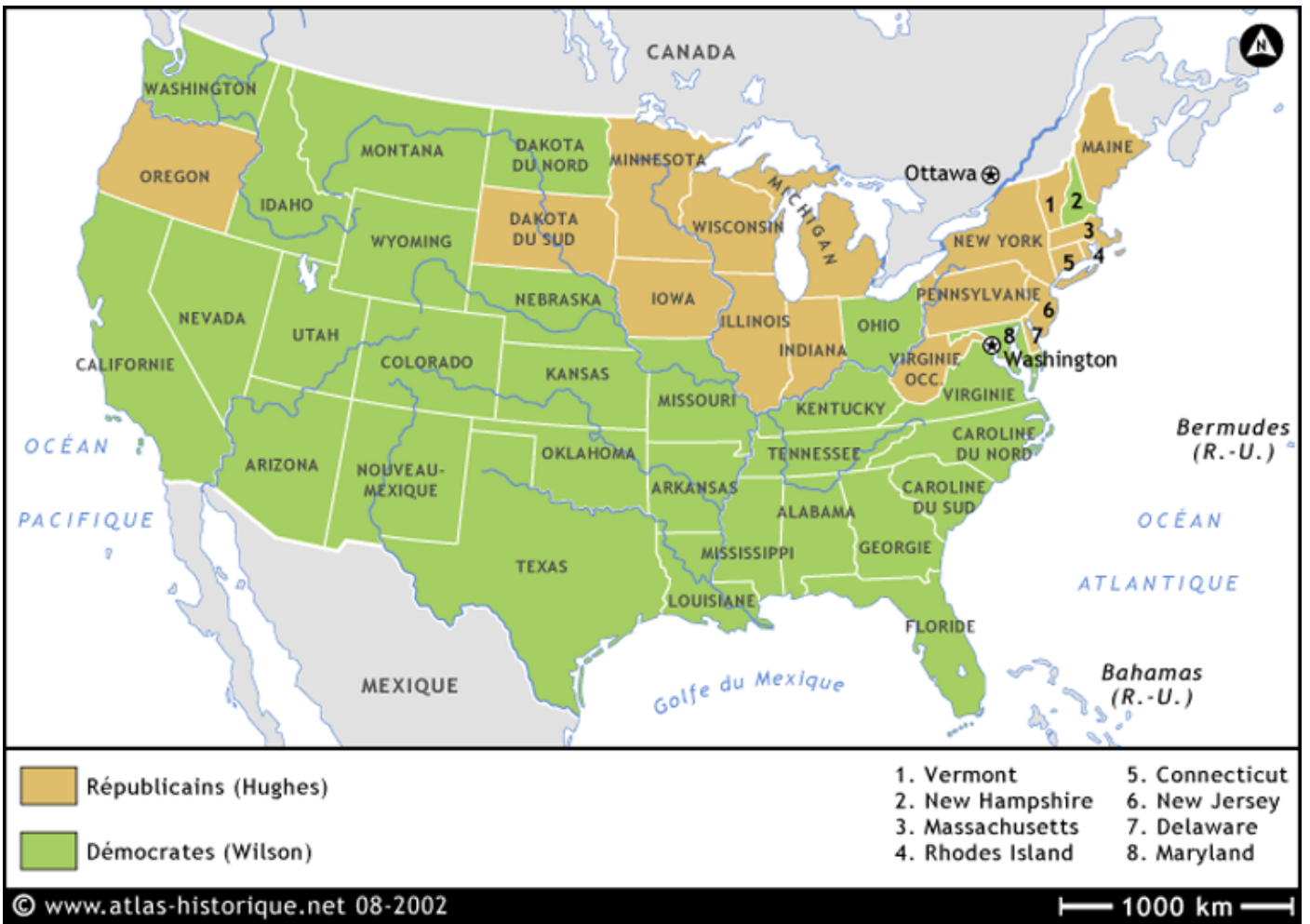
Mapa 49: El frente Oeste entre 1915 y 1916



Mapa 50: El frente de los Balcanes en 1915



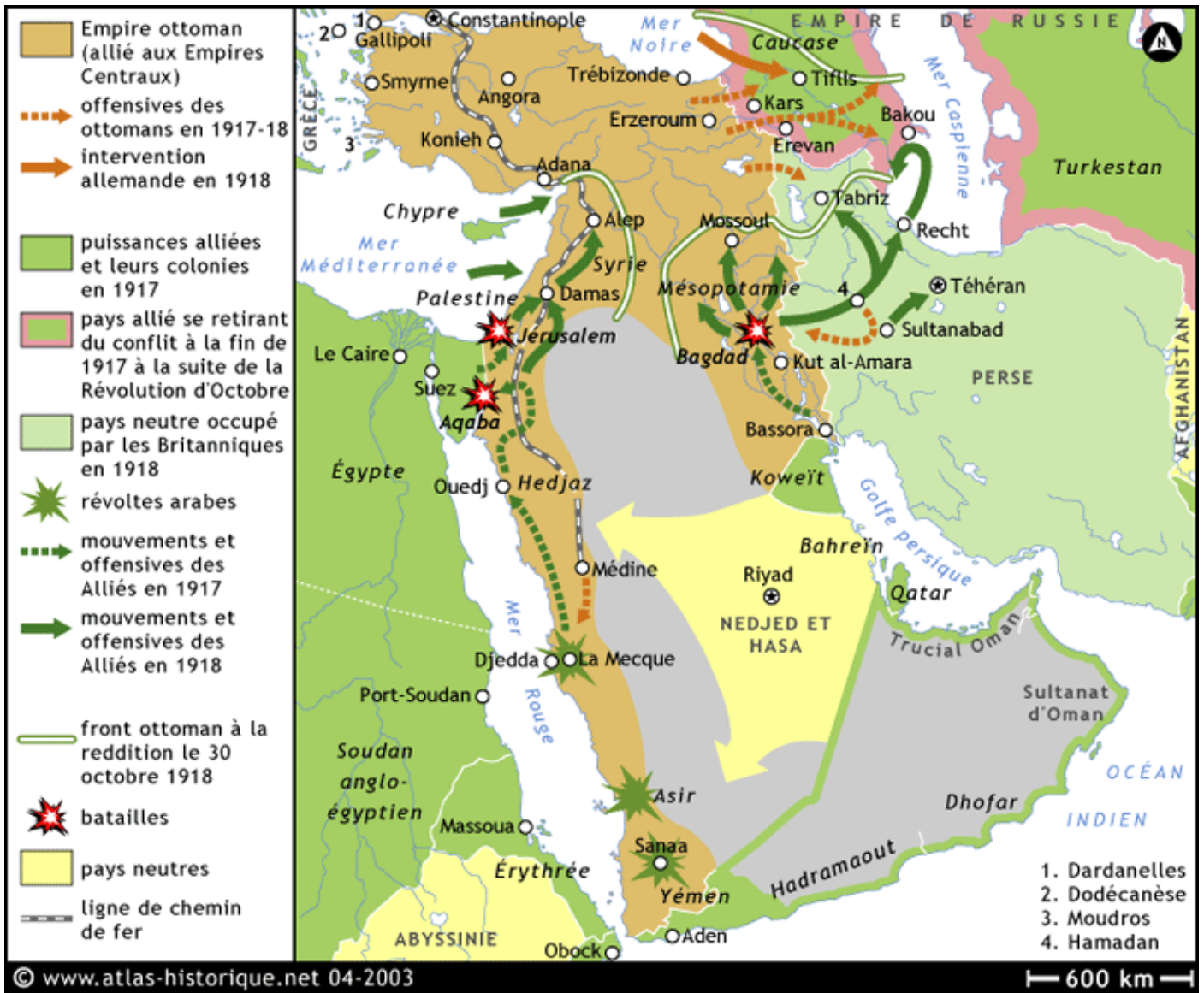
Mapa 51: El frente de Oriente Medio (1914-1916)



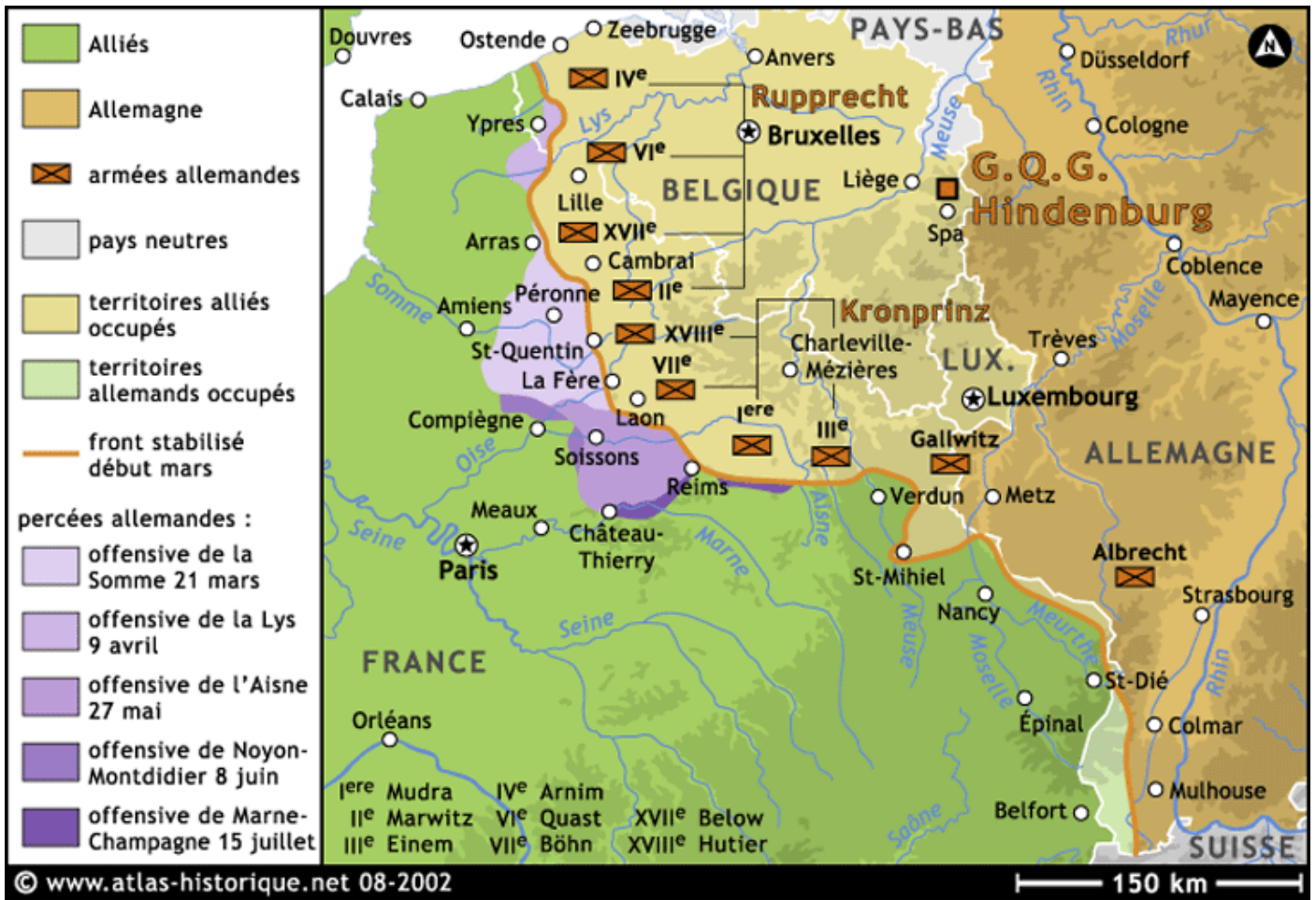
Mapa 52: Las elecciones presidenciales en EE.UU. (1916)



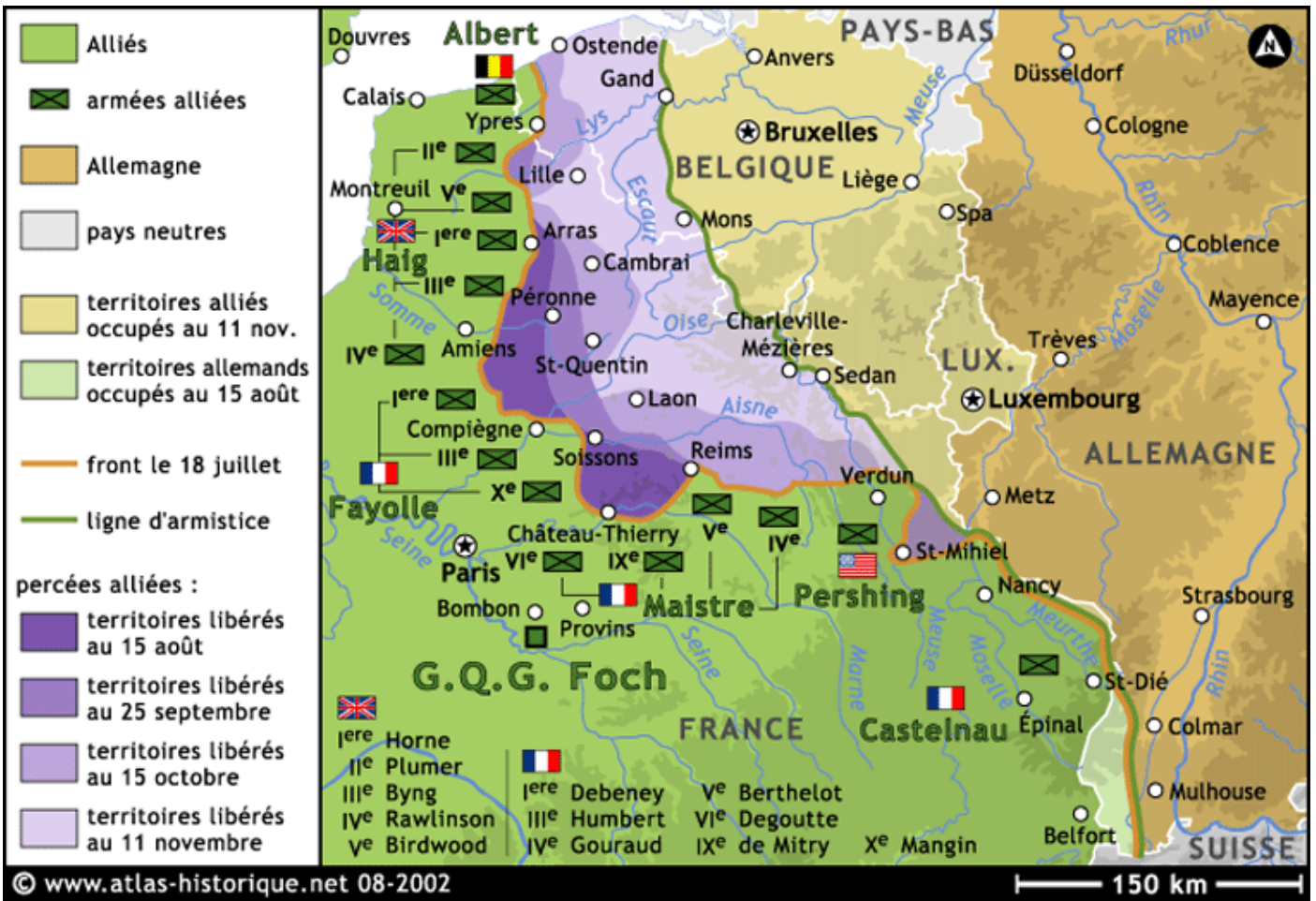
Mapa 53: El frente Oeste en 1917



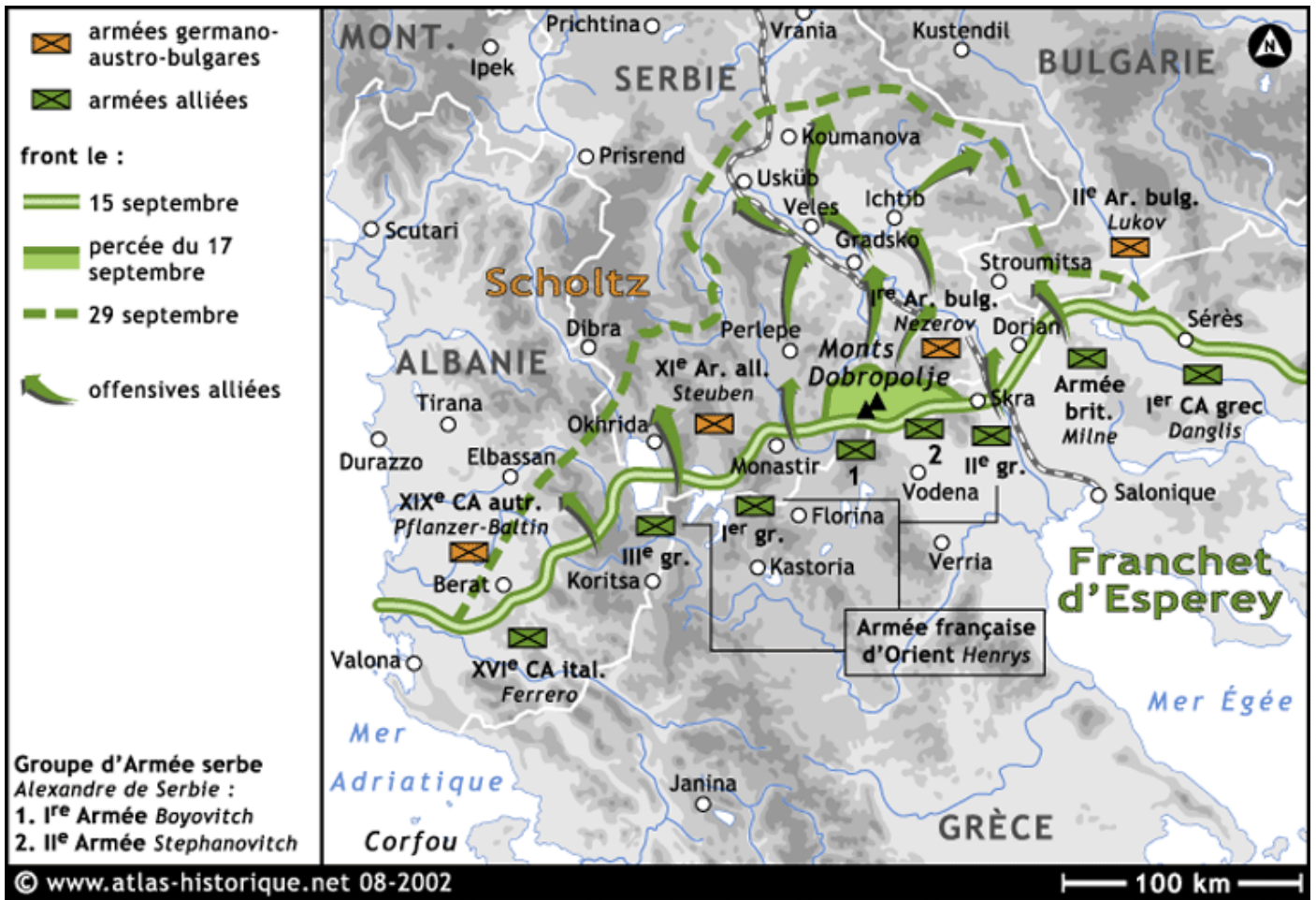
Mapa 54: El frente de Oriente Medio (1917-1918)



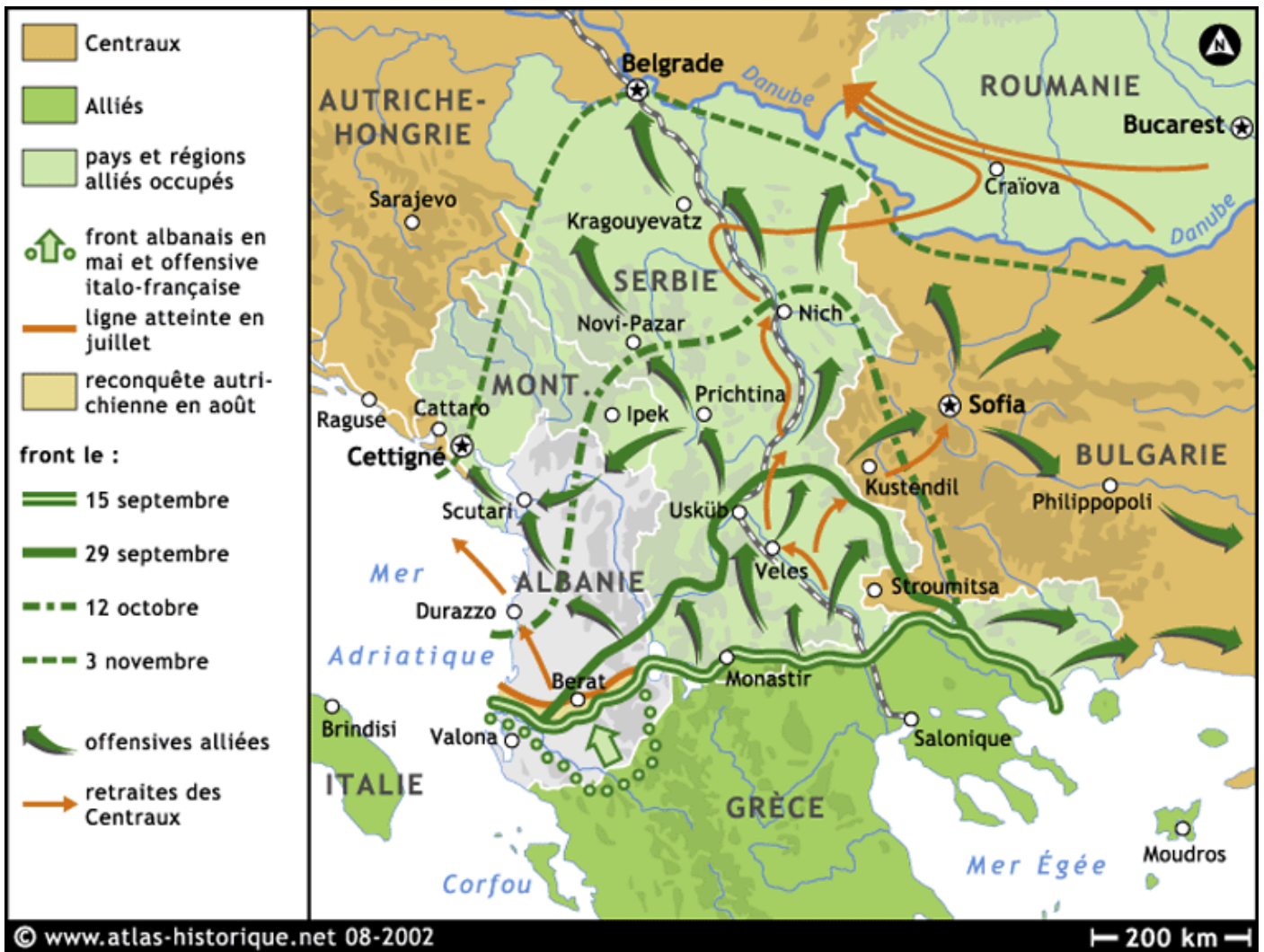
Mapa 55: La ofensiva alemana en el frente Occidental (1918)



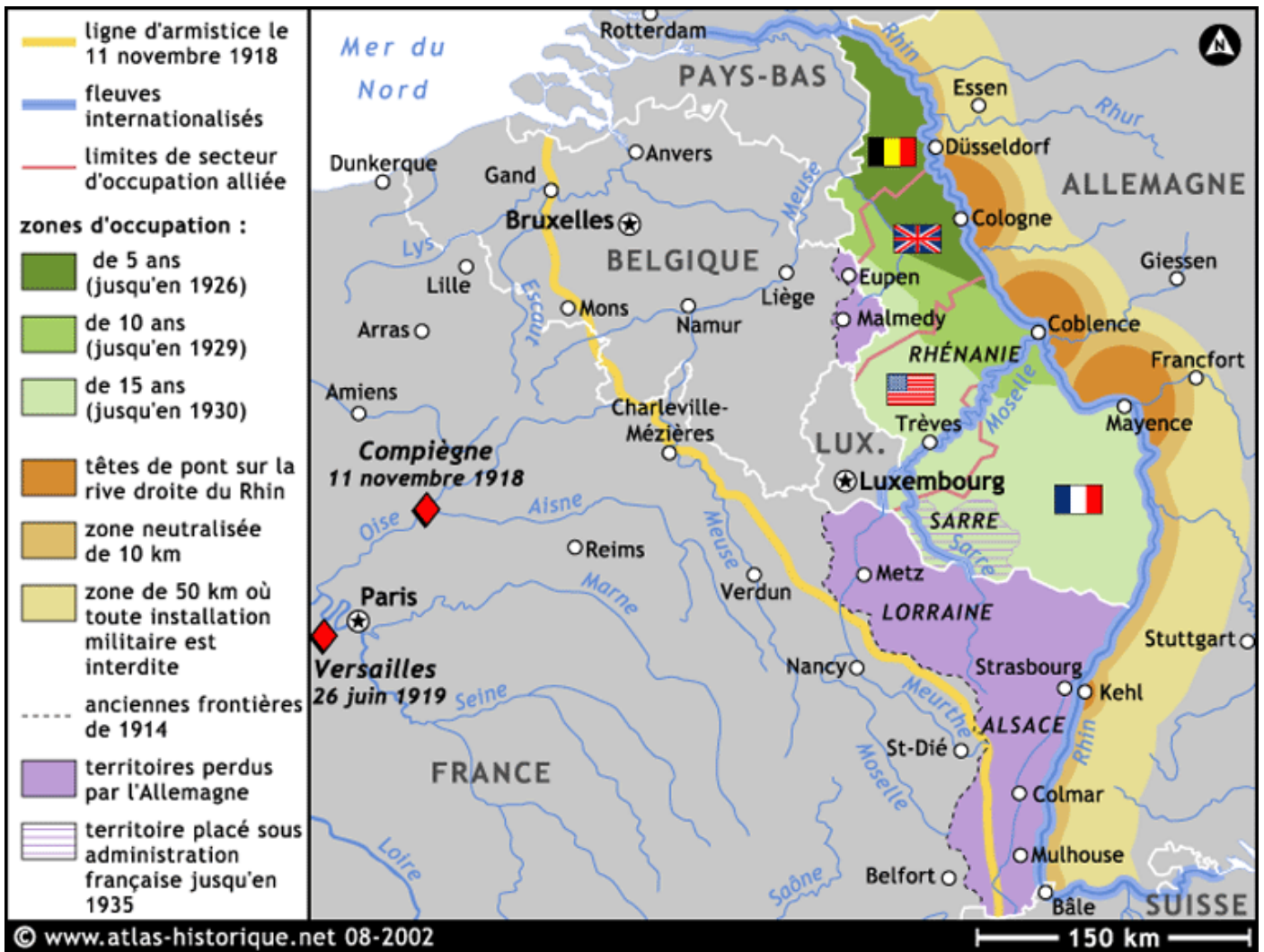
Mapa 56: Las victorias de los aliados en el frente Occidental (1918)



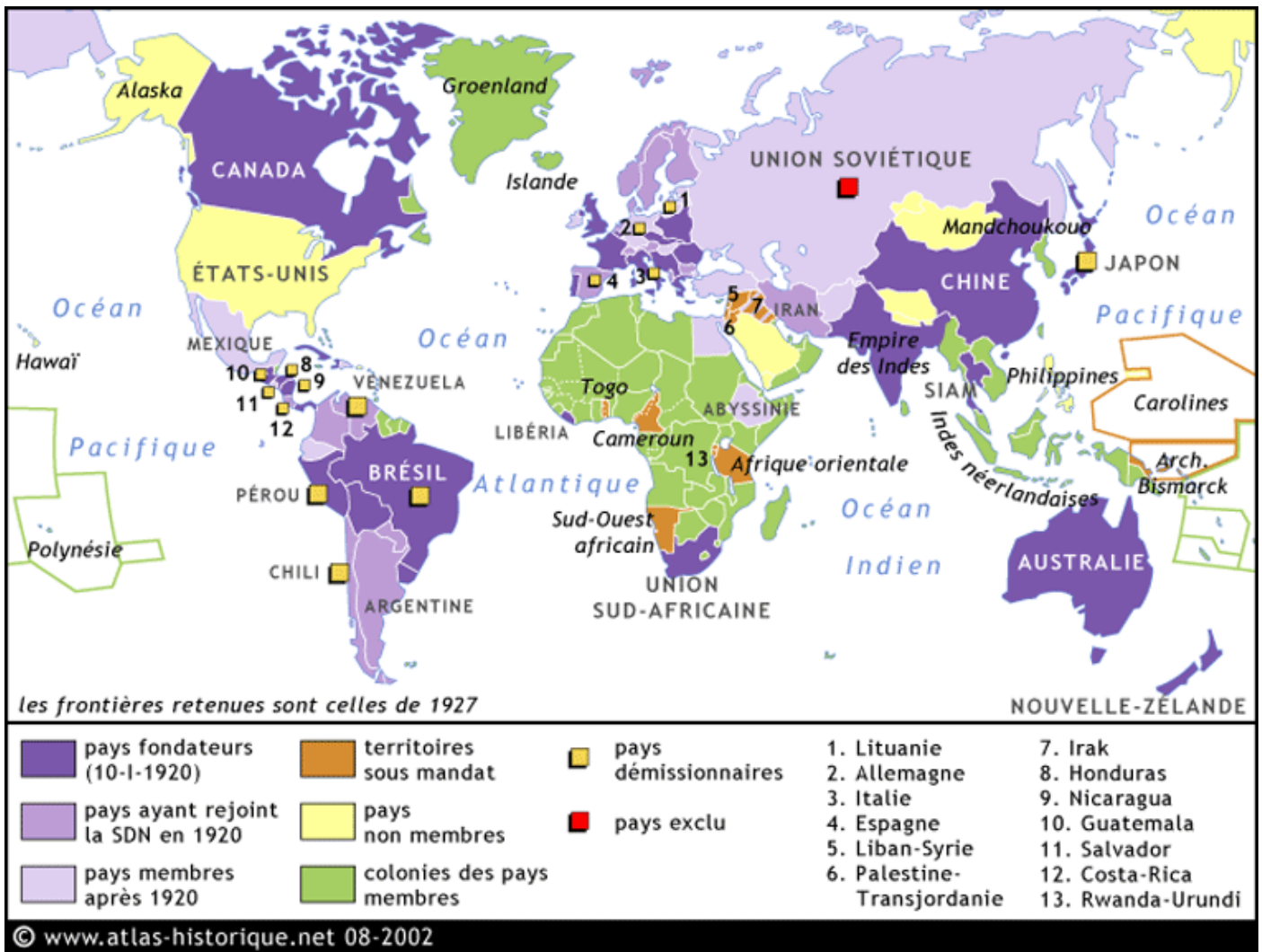
Mapa 57: El avance de los aliados en el frente de los Balcanes (septiembre de 1918)



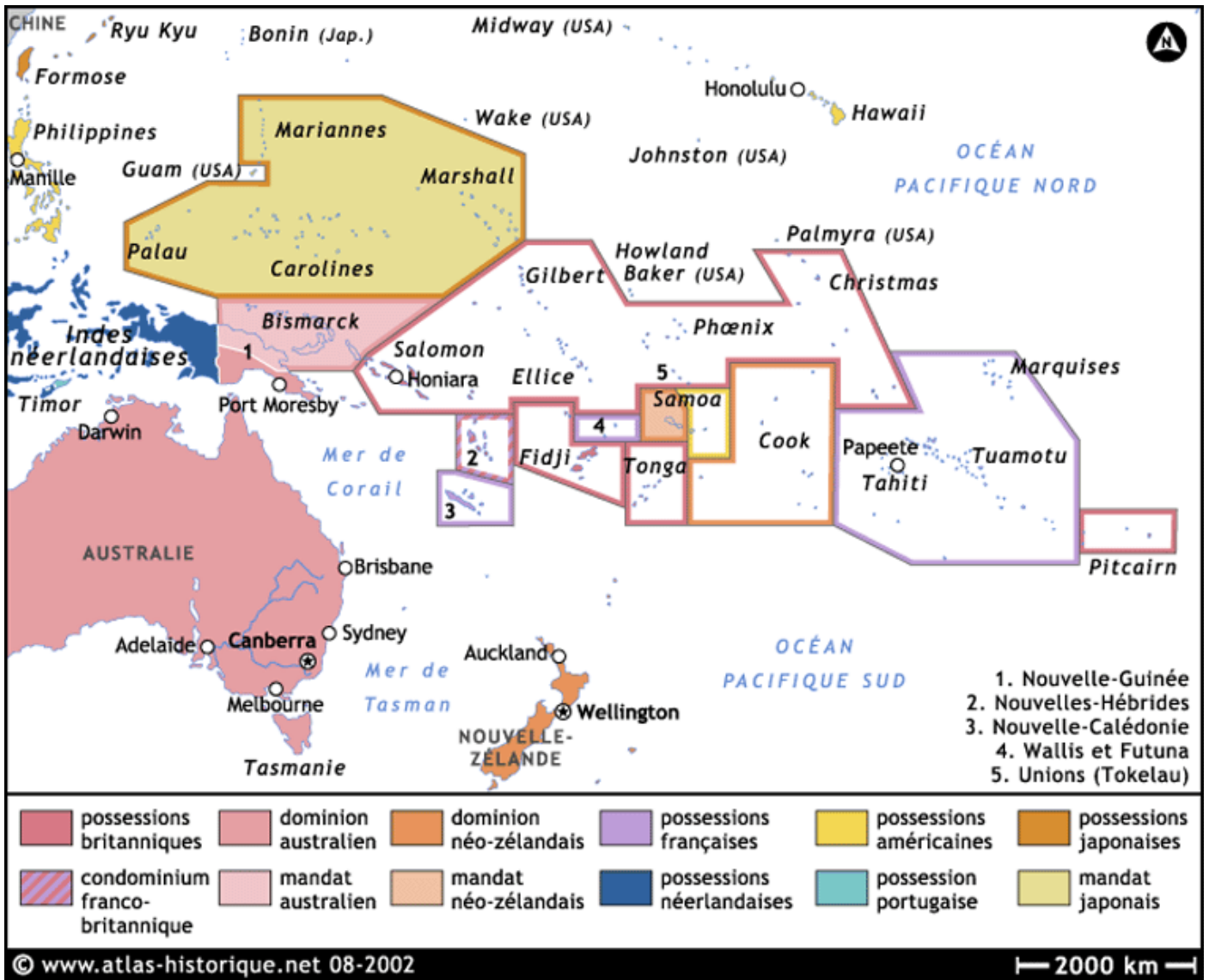
Mapa 58: La victoria aliada en los Balcanes (1918)



Mapa 59: Las condiciones del Armisticio y del Tratado de Versalles en el frente Occidental



Mapa 60: La Sociedad de Naciones en el periodo de entreguerras



Mapa 61: Las repercusiones de la I Guerra Mundial en Oceanía (1919)



Mapa 62: Las elecciones presidenciales de EE.UU. (1920)



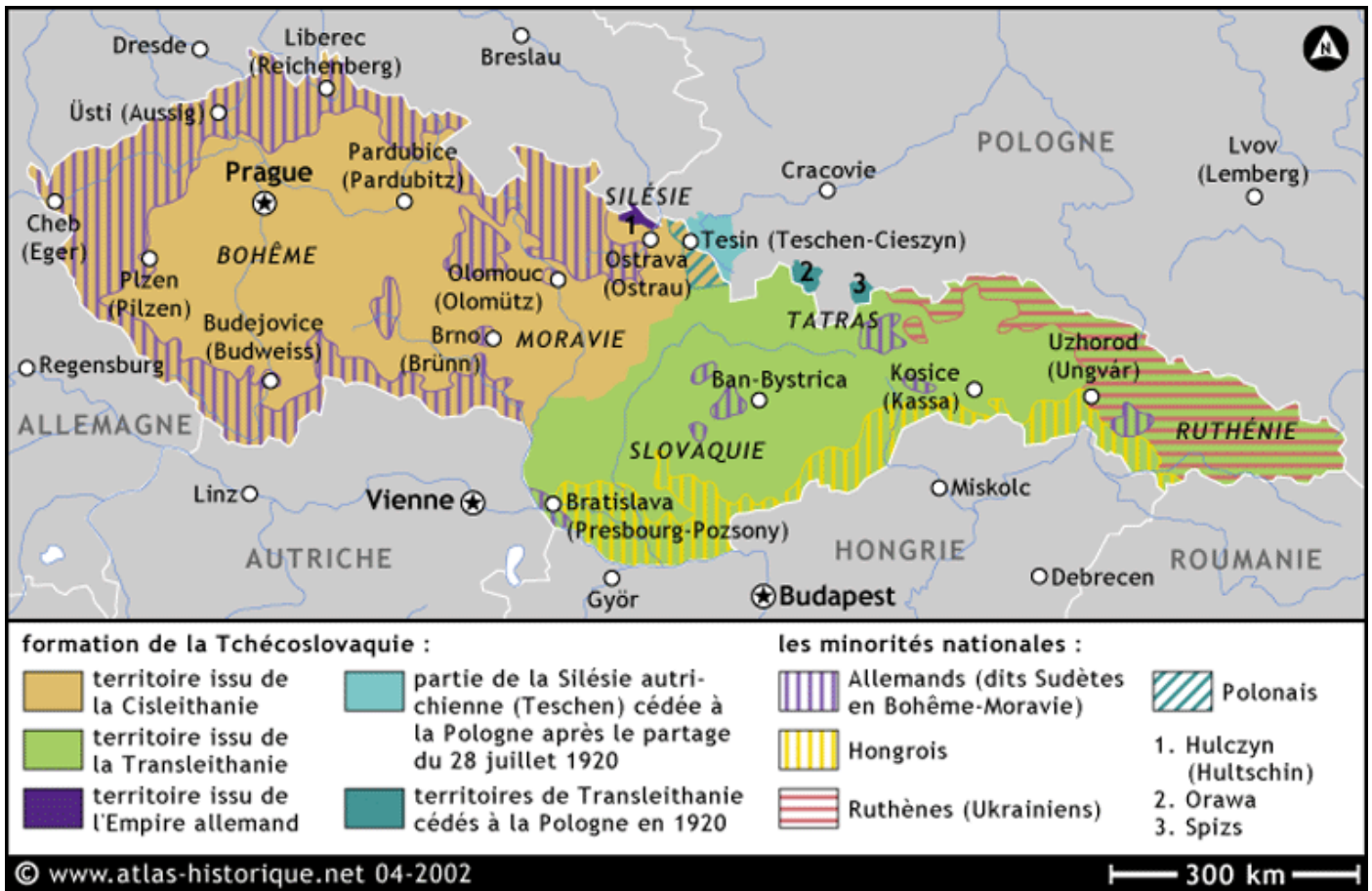
Mapa 63: El desmembramiento del Imperio Otomano en 1920



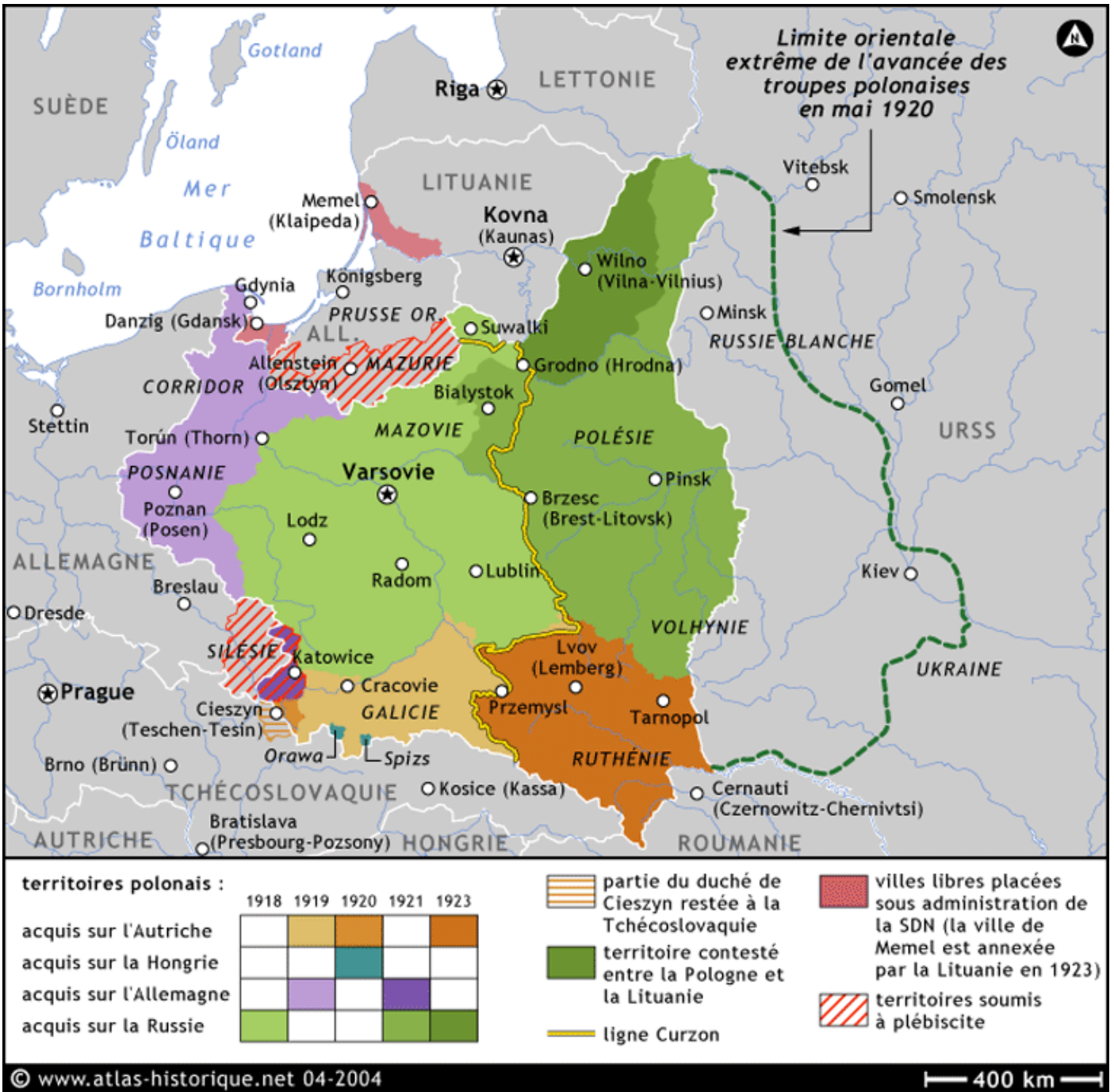
Mapa 64: Turquía y el Tratado de Sevres (1920)



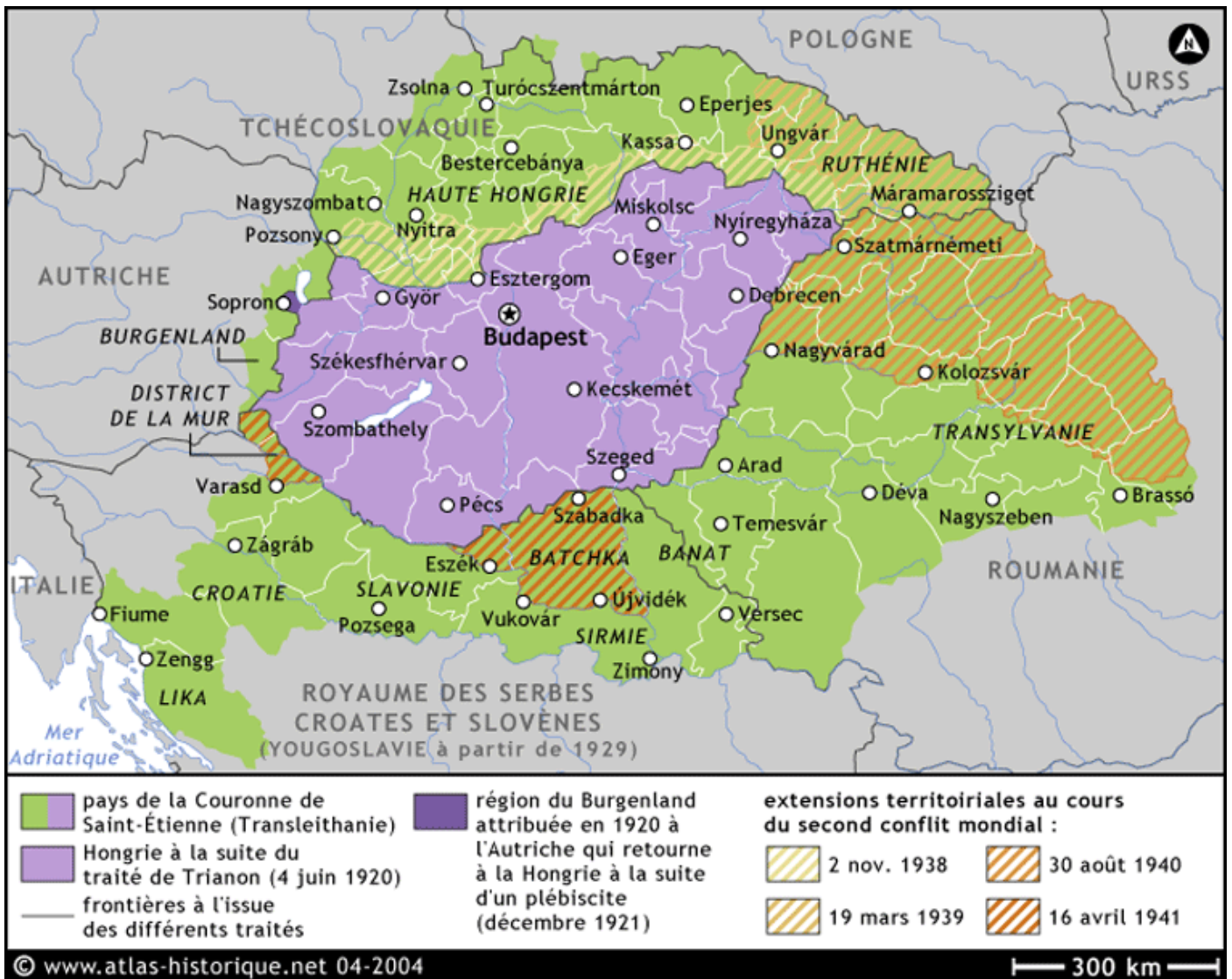
Mapa 65: La desintegración del Imperio Austro-Húngaro (1920)



Mapa 66: La formación de Checoslovaquia (1919-1920)



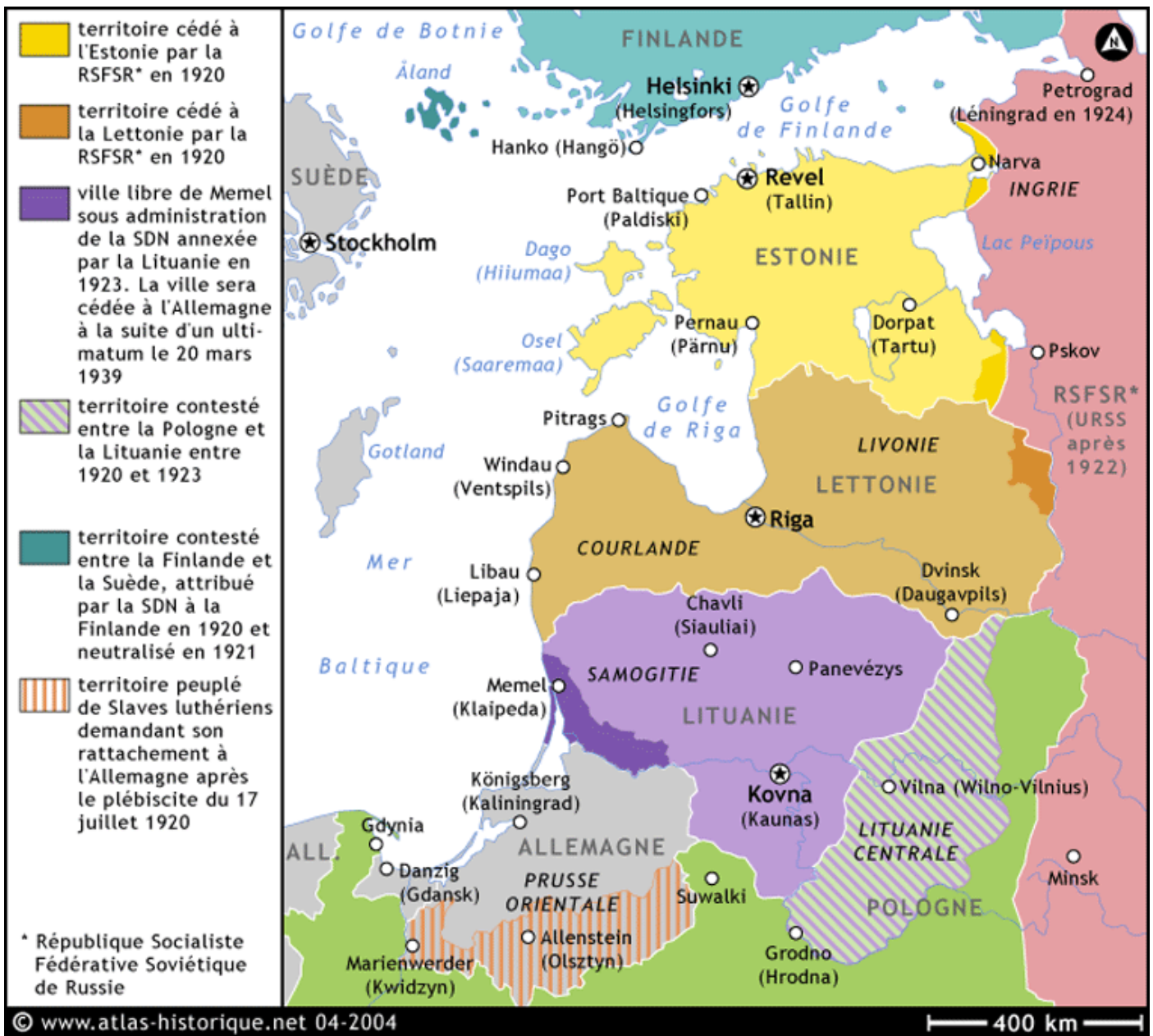
Mapa 67: La formación de Polonia (1918-1923)



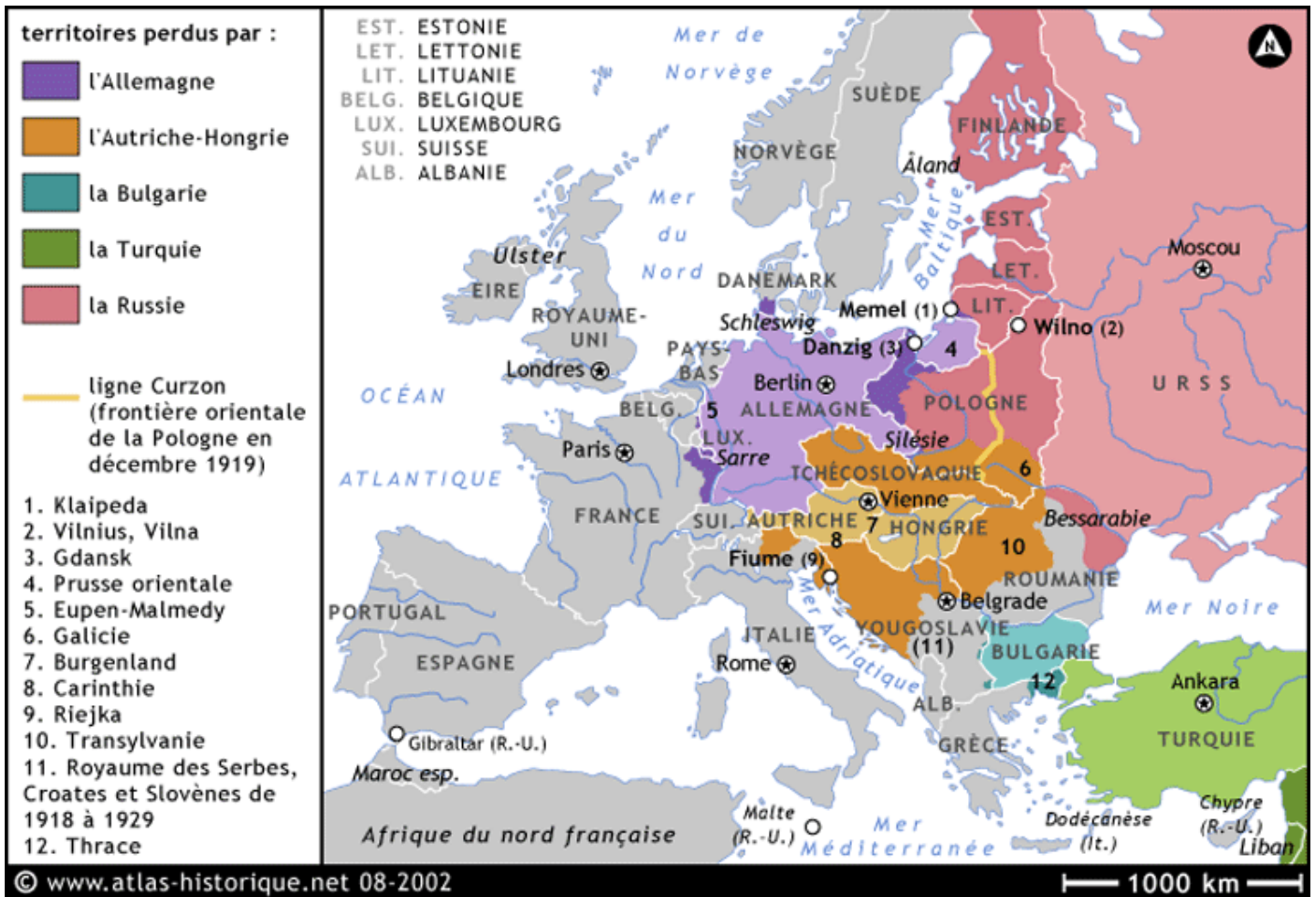
Mapa 68: Hungría y el Tratado de Trianon (1920-1947)



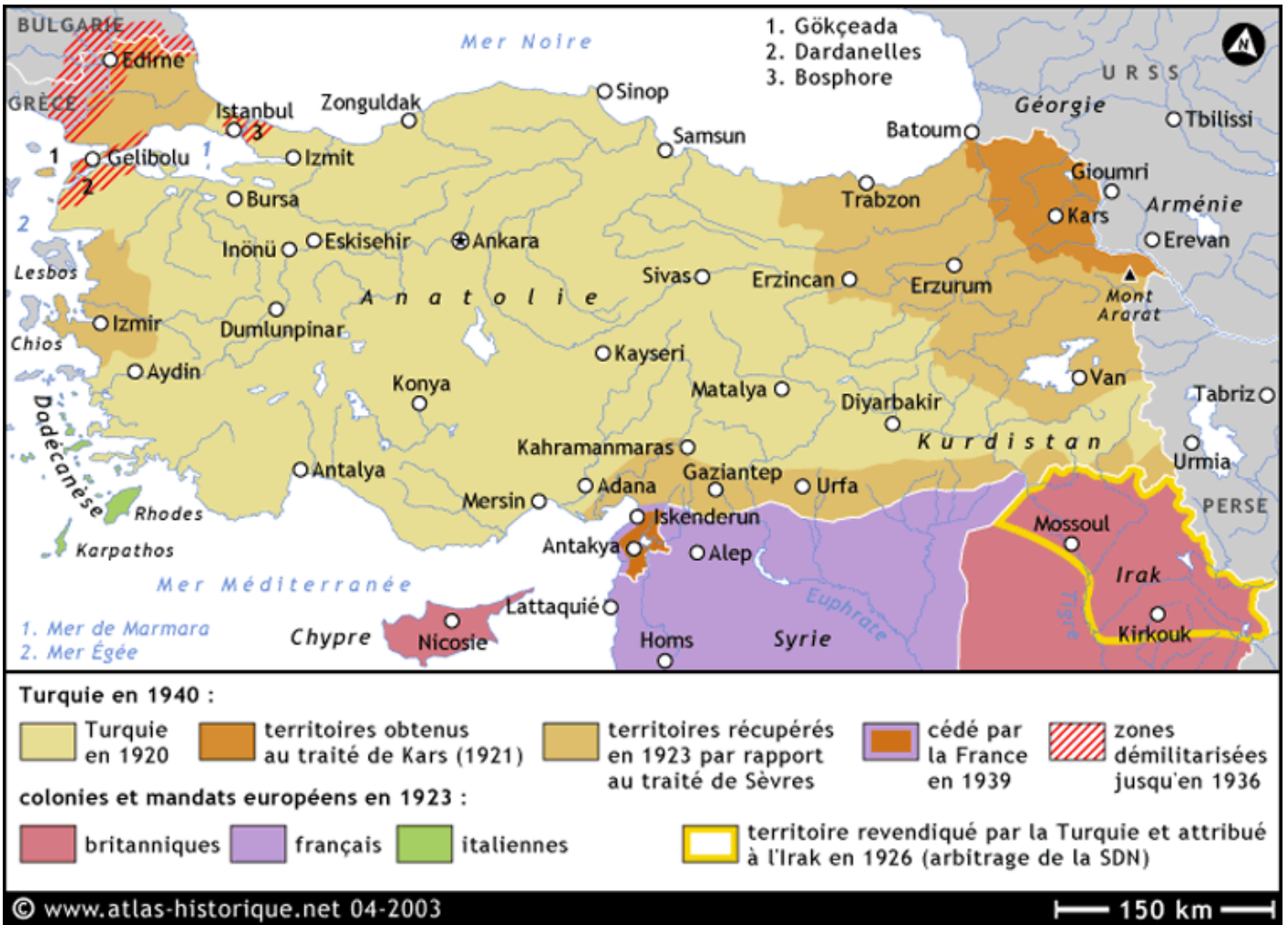
Mapa 69: La creación de Yugoslavia (1921)



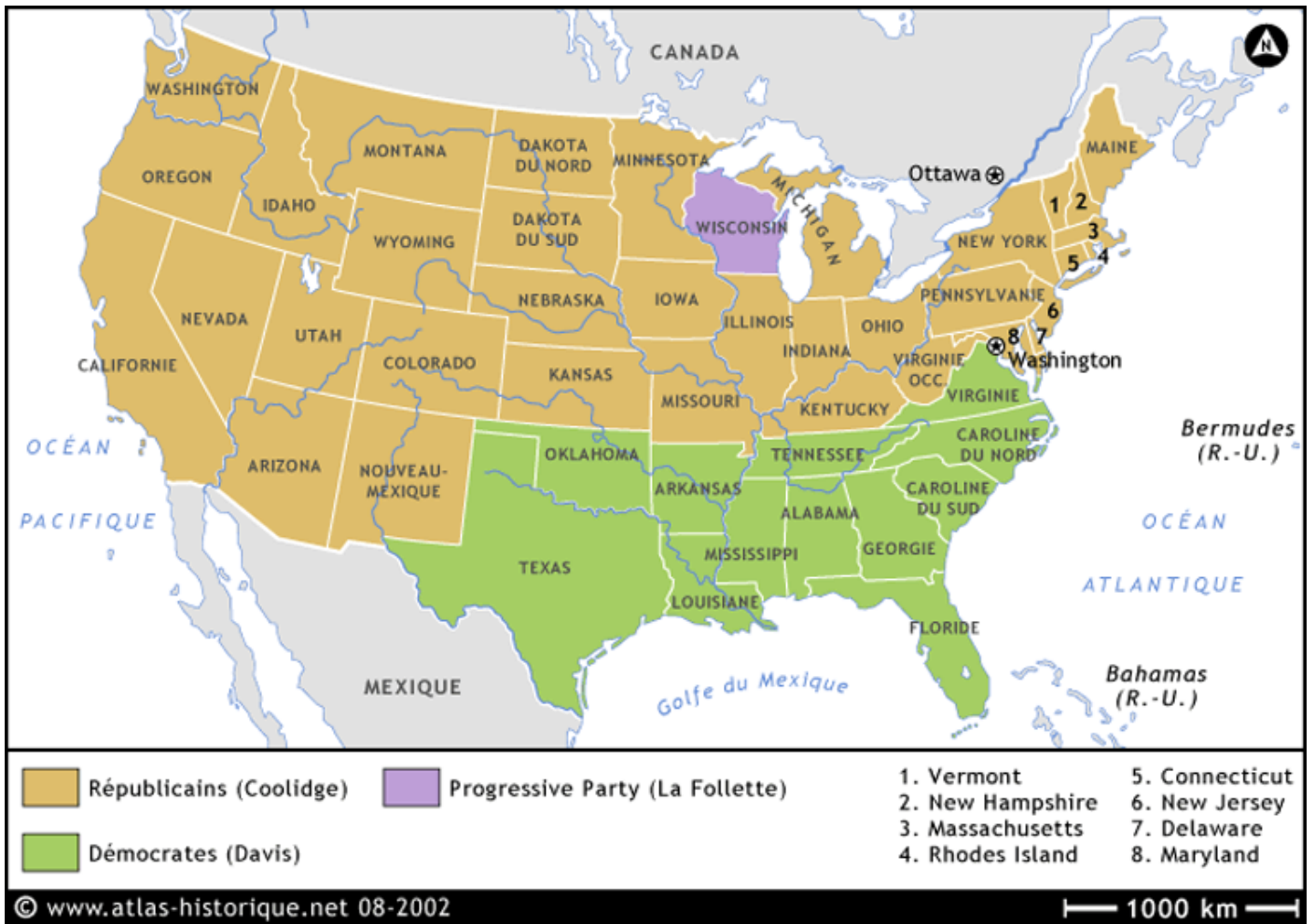
Mapa 70: La primera independencia de las Repúblicas Bálticas



Mapa 71: La situación de Europa en 1923



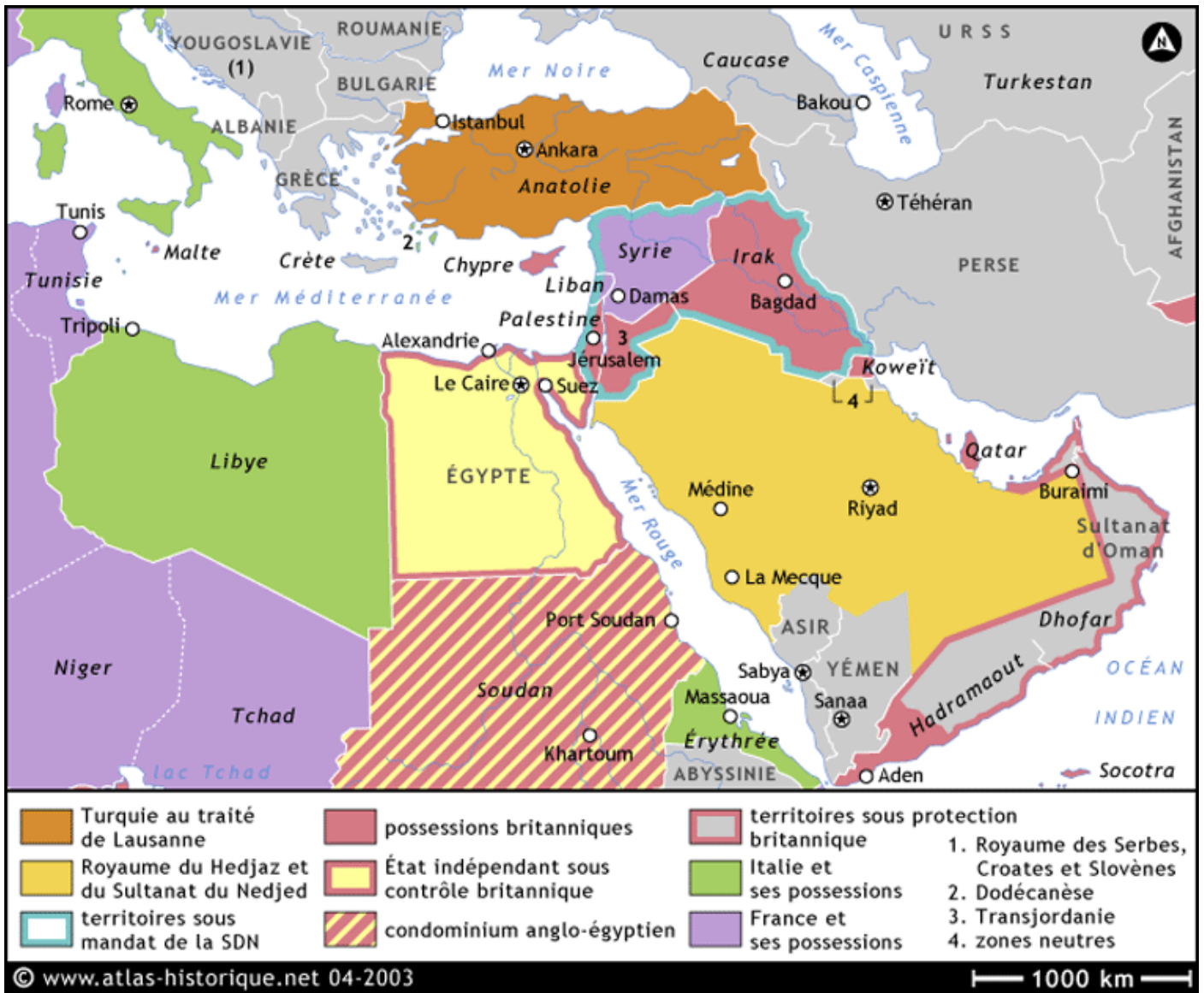
Mapa 72: Turquía y el Tratado de Lausana (1923)



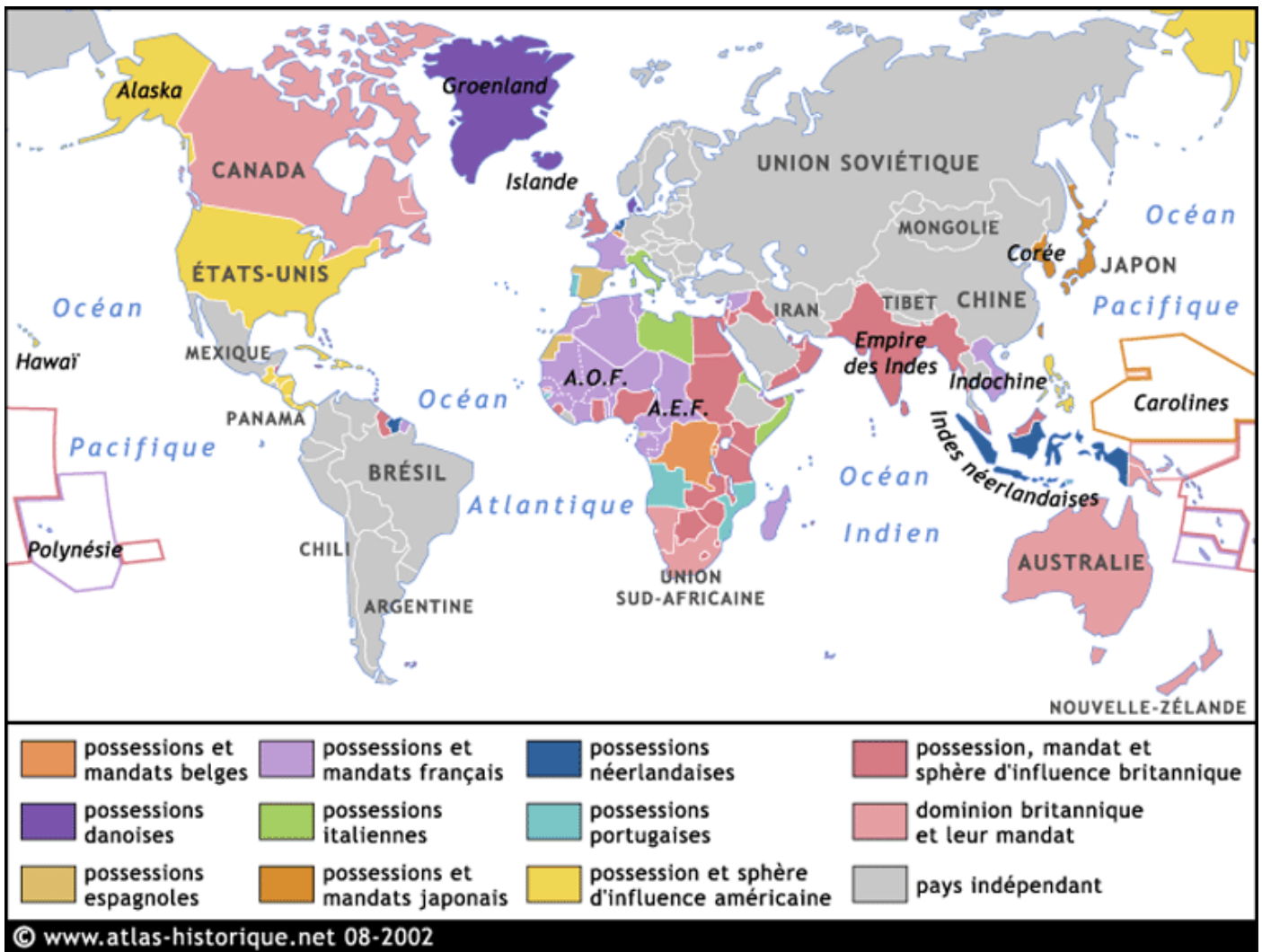
Mapa 73: Las elecciones presidenciales de EE.UU. (1924)



Mapa 74: La situación de África en 1925



Mapa 75: Turquía y Oriente Medio en 1925



Mapa 76: El mundo de entreguerras (1927)



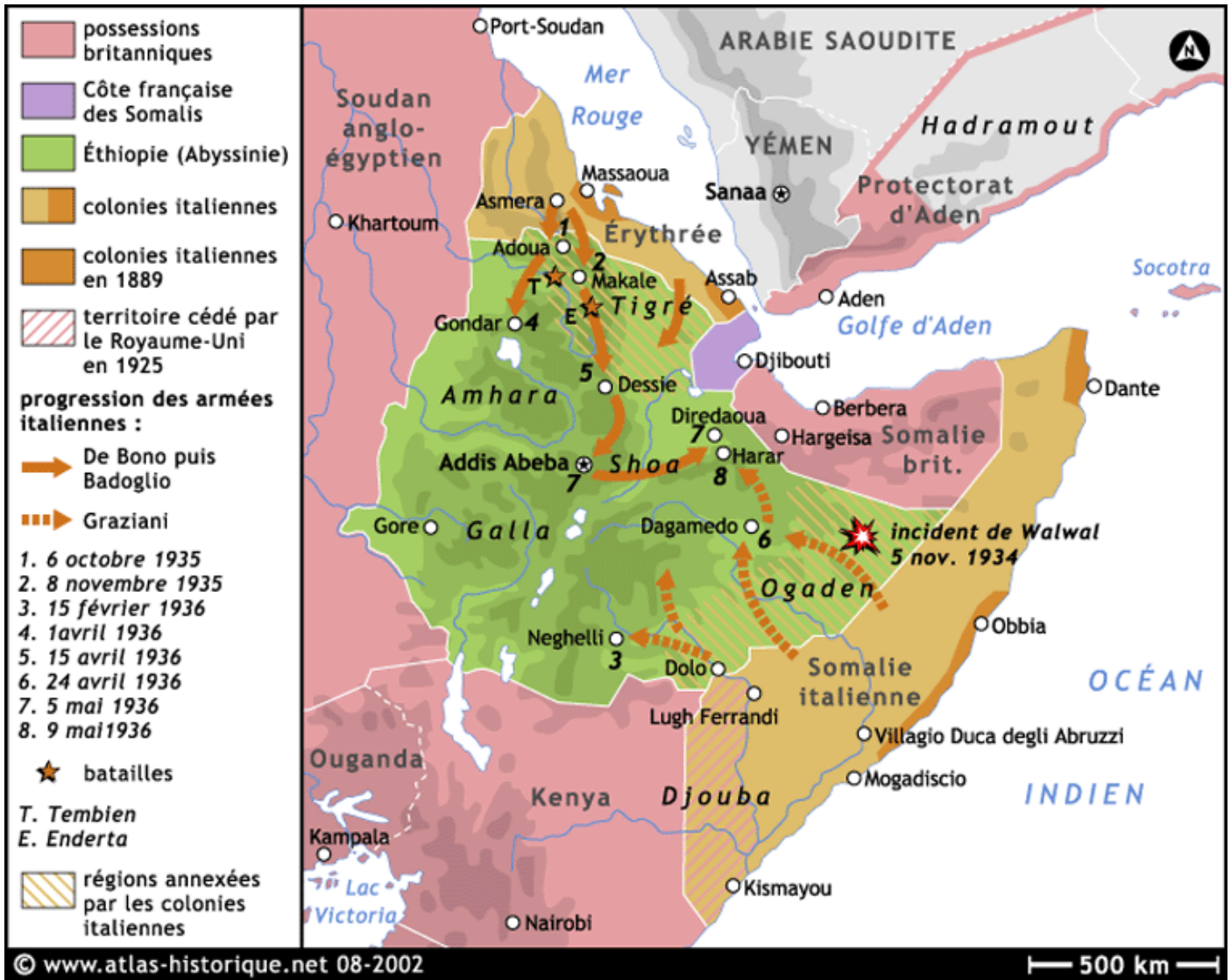
Mapa 77: Las elecciones presidenciales de EE.UU. (1928)



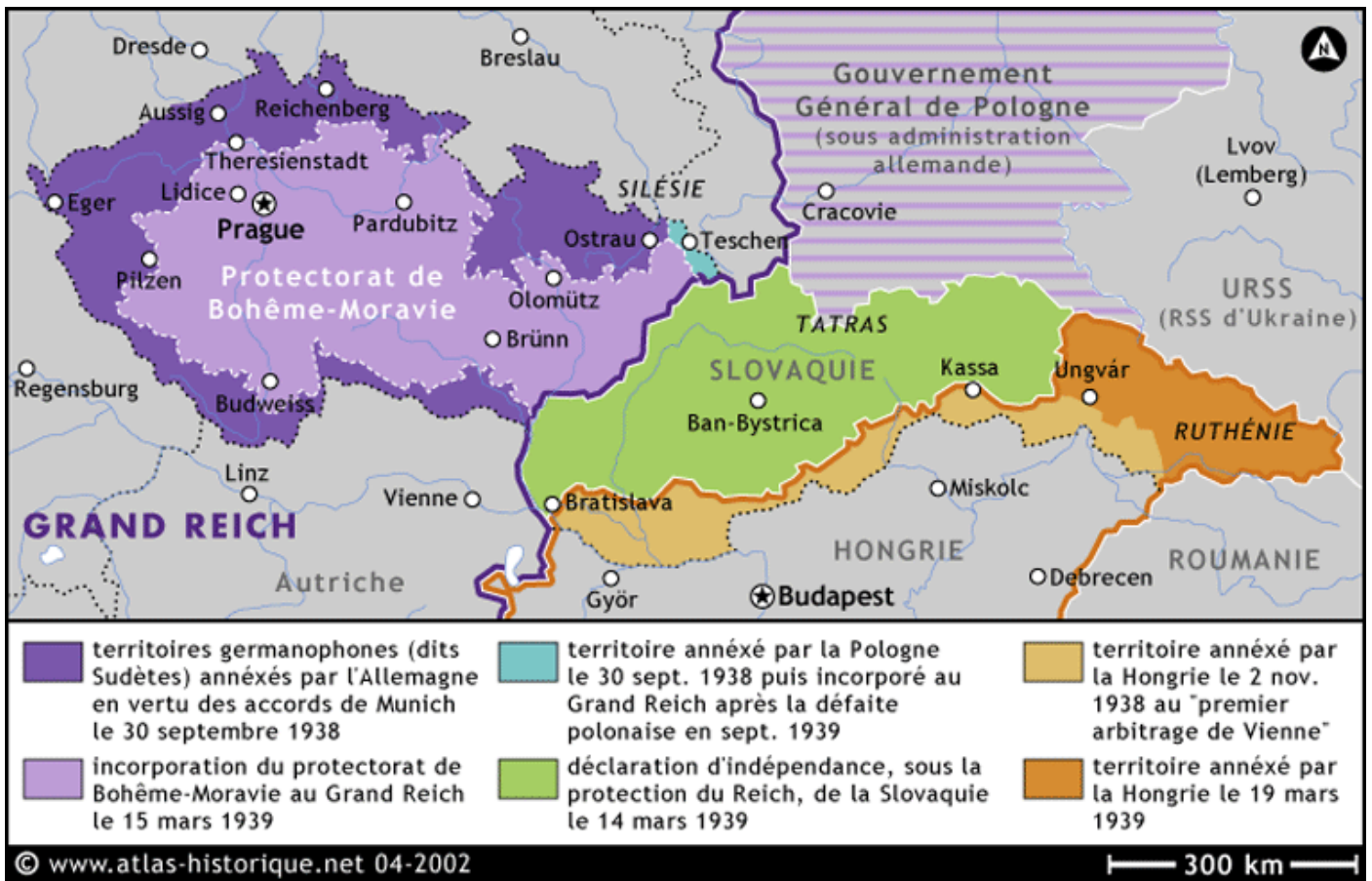
Mapa 78: Las elecciones presidenciales en EE.UU. (1932)



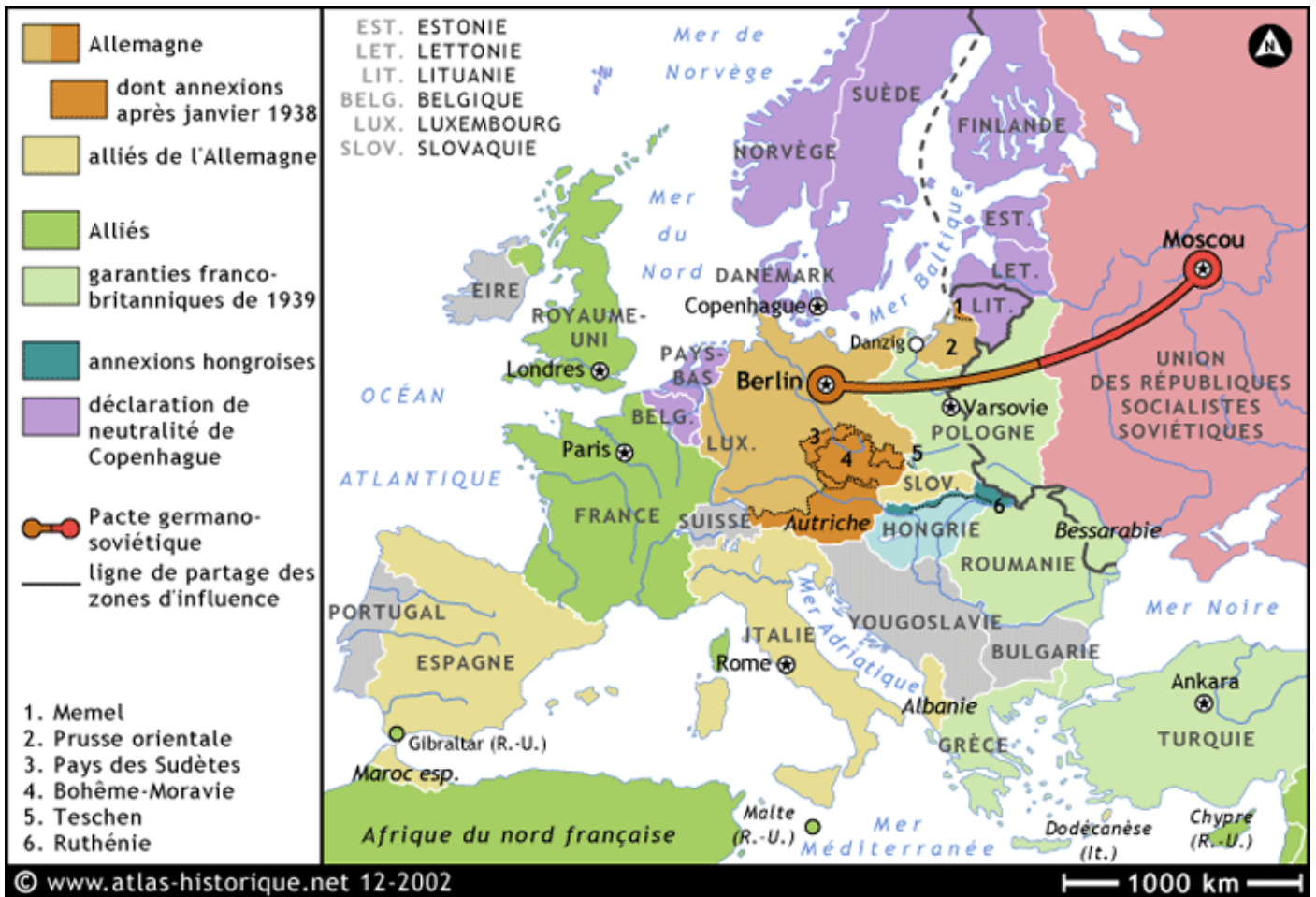
Mapa 79: Las elecciones presidenciales de EE.UU. (1936)



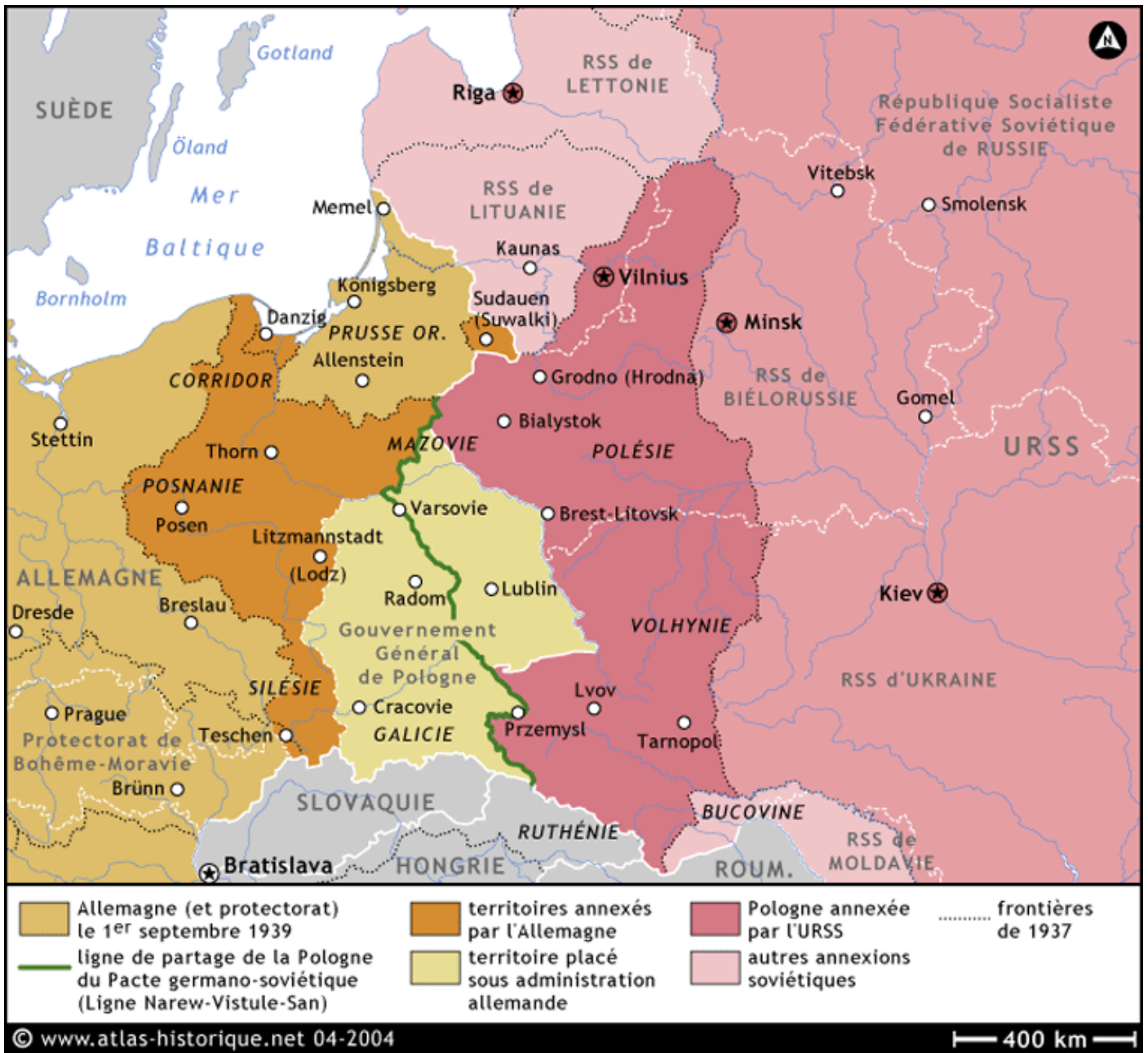
Mapa 80: La invasión italiana de Abisinia (1935-1936)



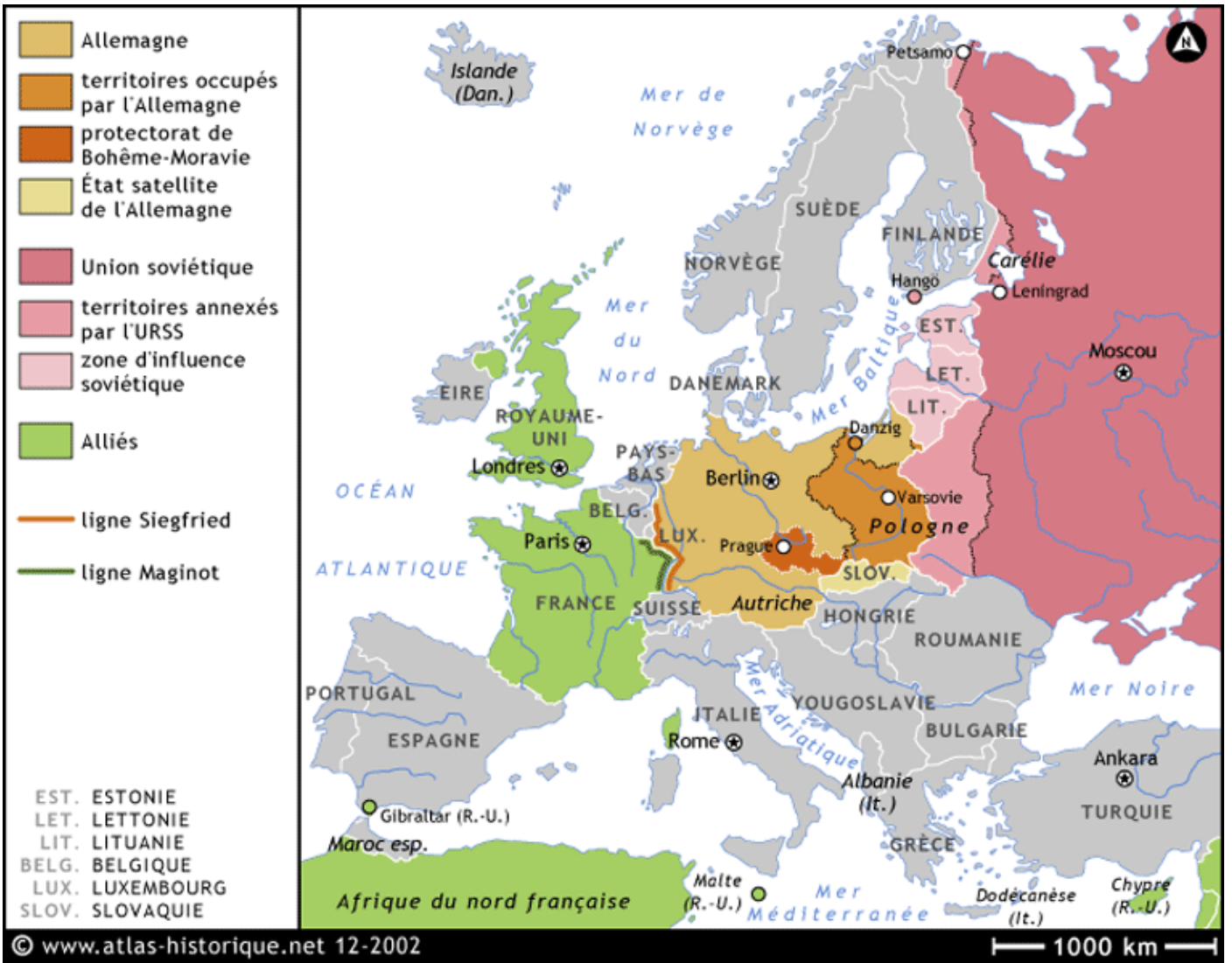
Mapa 82: El desmembramiento de Checoslovaquia (1938-1939)



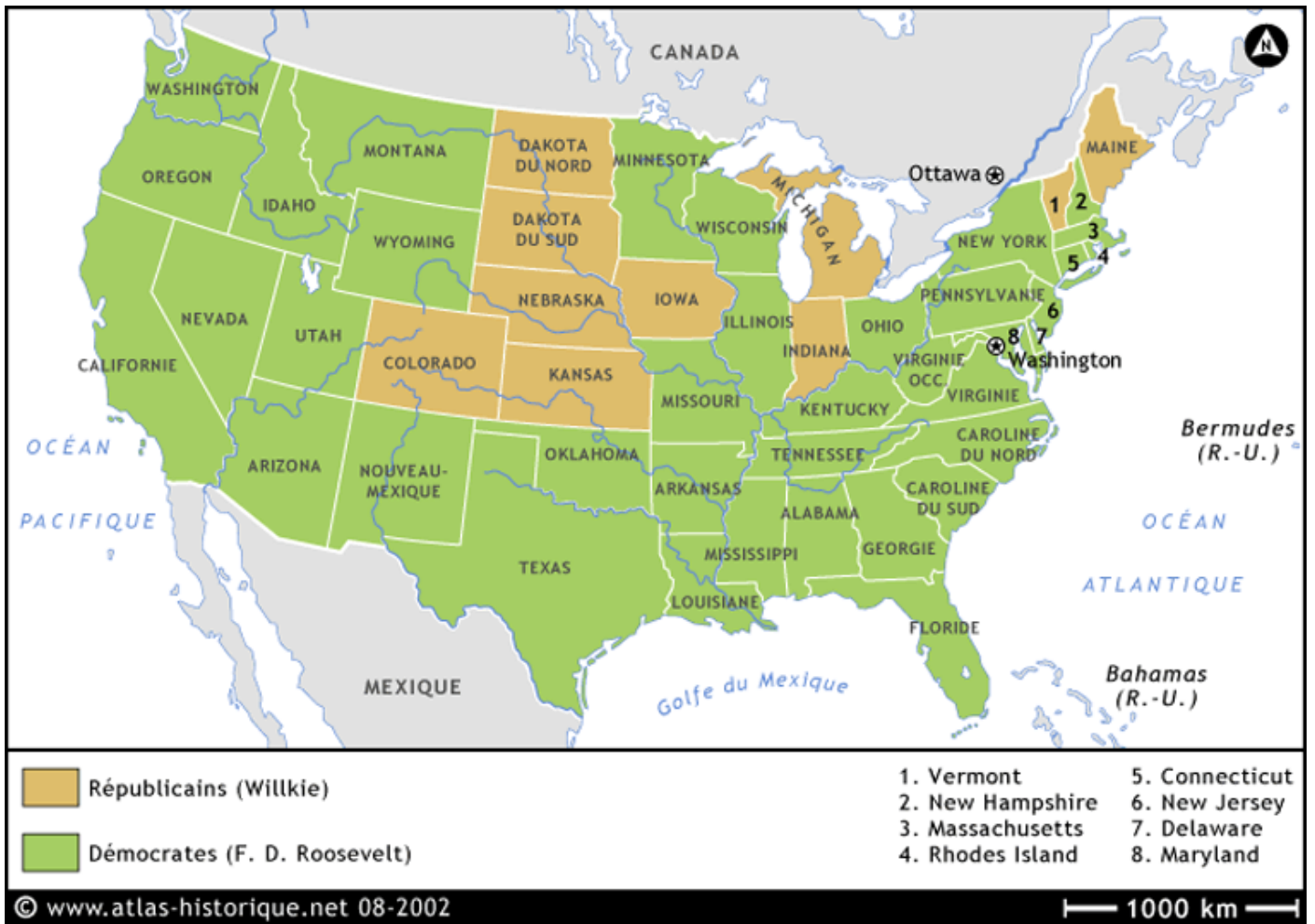
Mapa 83: Las alianzas europeas en 1939



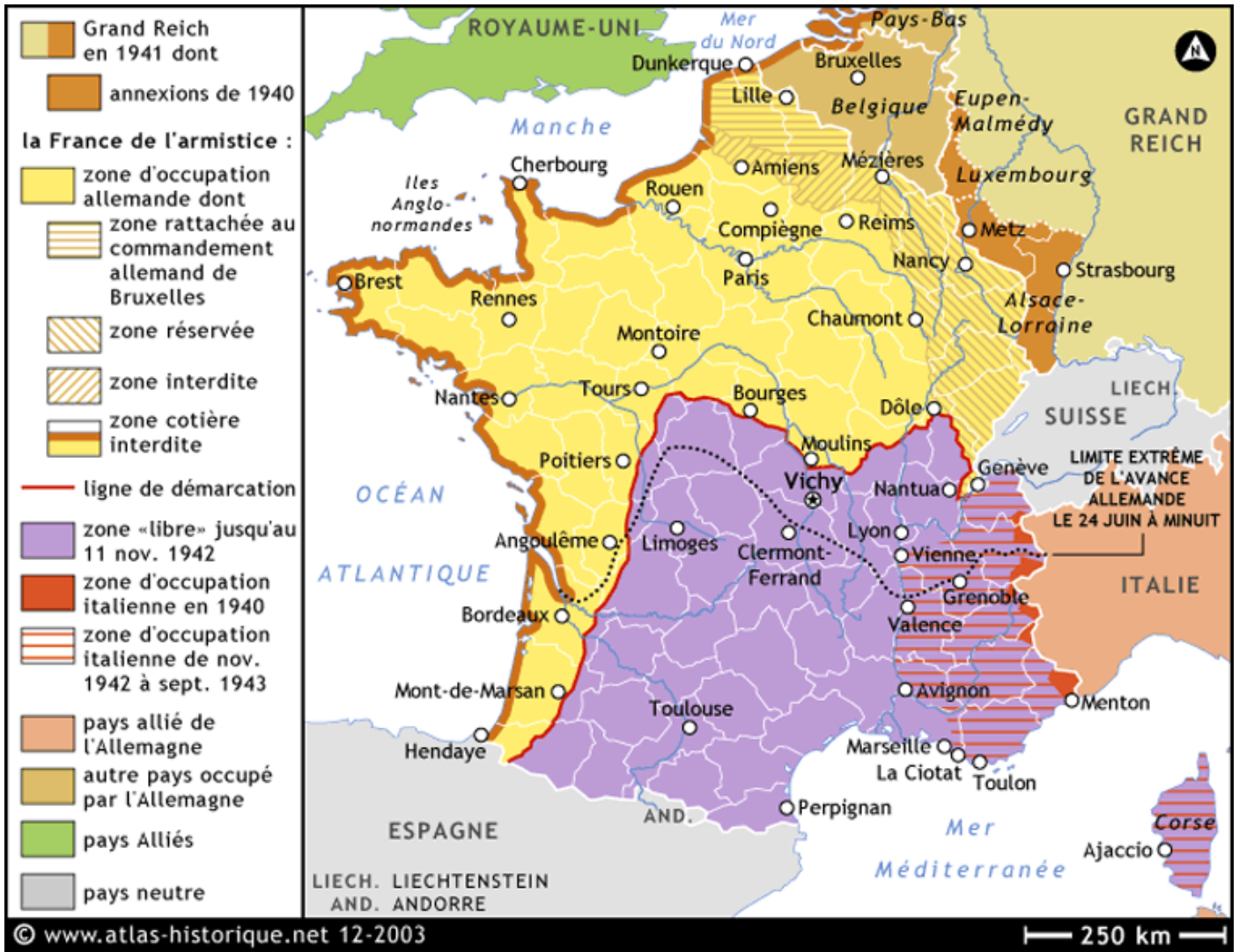
Mapa 84: La conquista de Polonia (1939-1940)



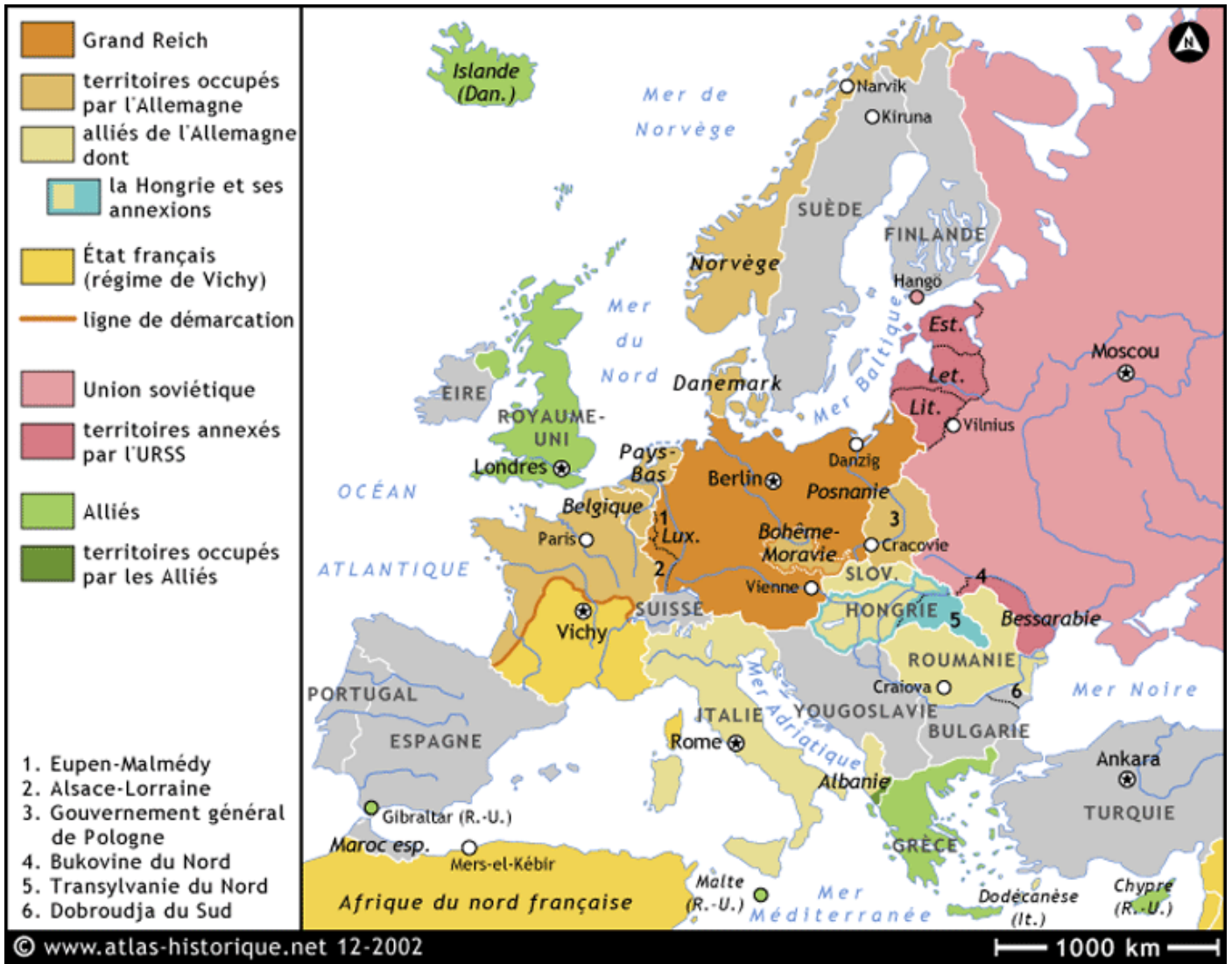
Mapa 85. Europa y la “Drole de guerre” a 1 de enero de 1940



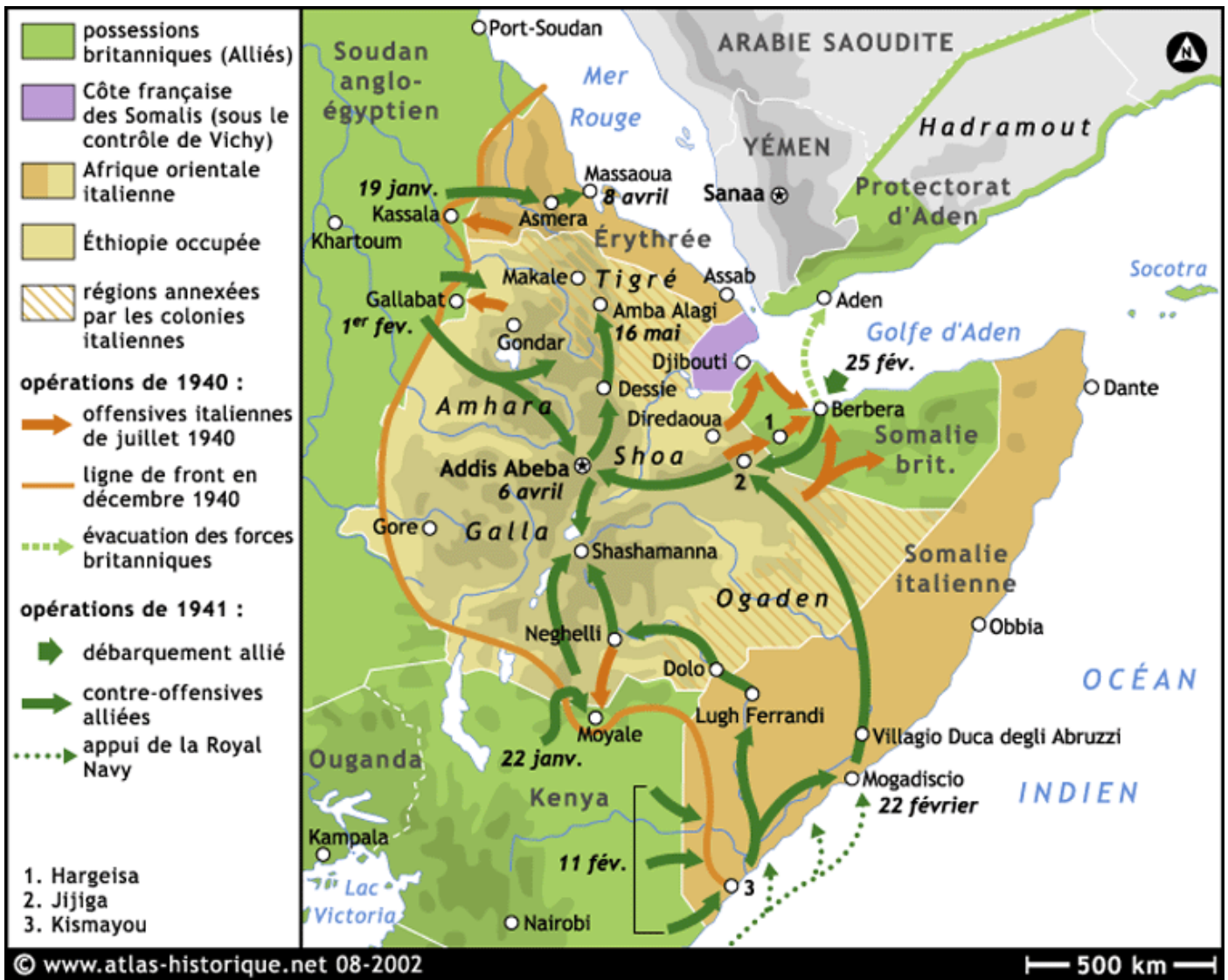
Mapa 86: Las elecciones presidenciales en EE.UU. (1940)



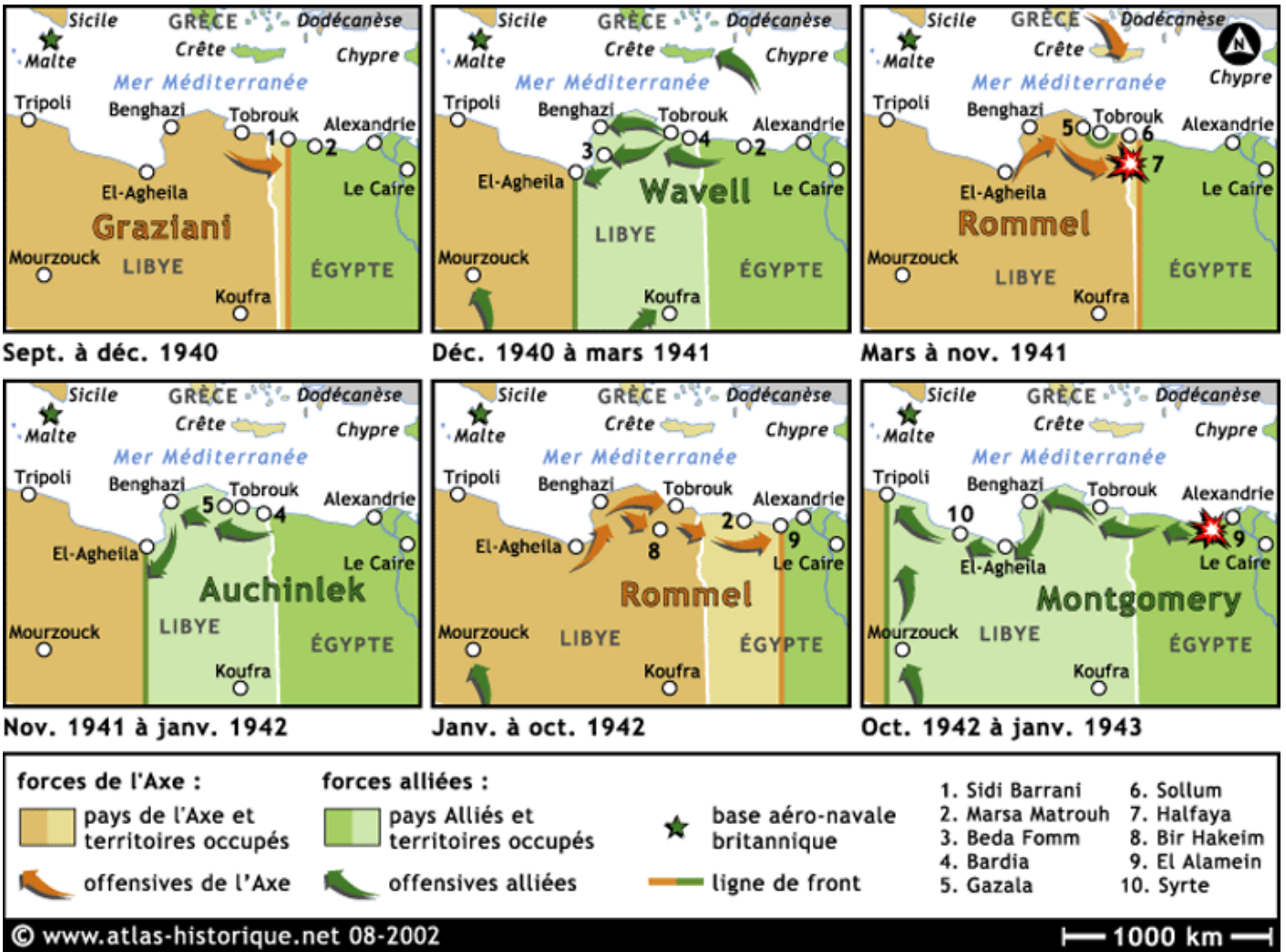
Mapa 87: La Francia ocupada (1940-1944)



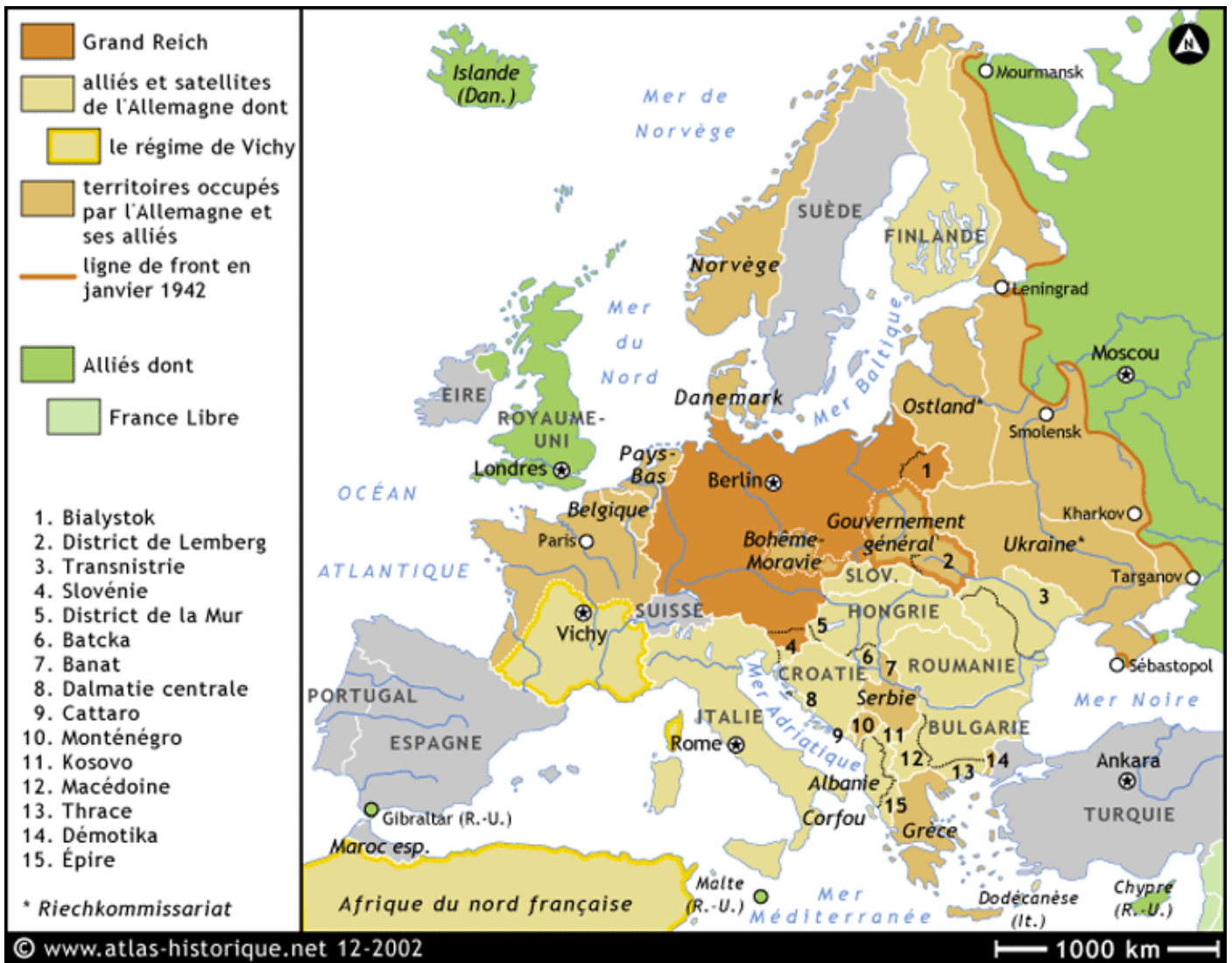
Mapa 88: La situación de Europa a 1 de enero de 1941



Mapa 89: La liberación de Etiopía por los aliados (1940-1941)



Mapa 90: Las campañas de Libia (1940-1943)



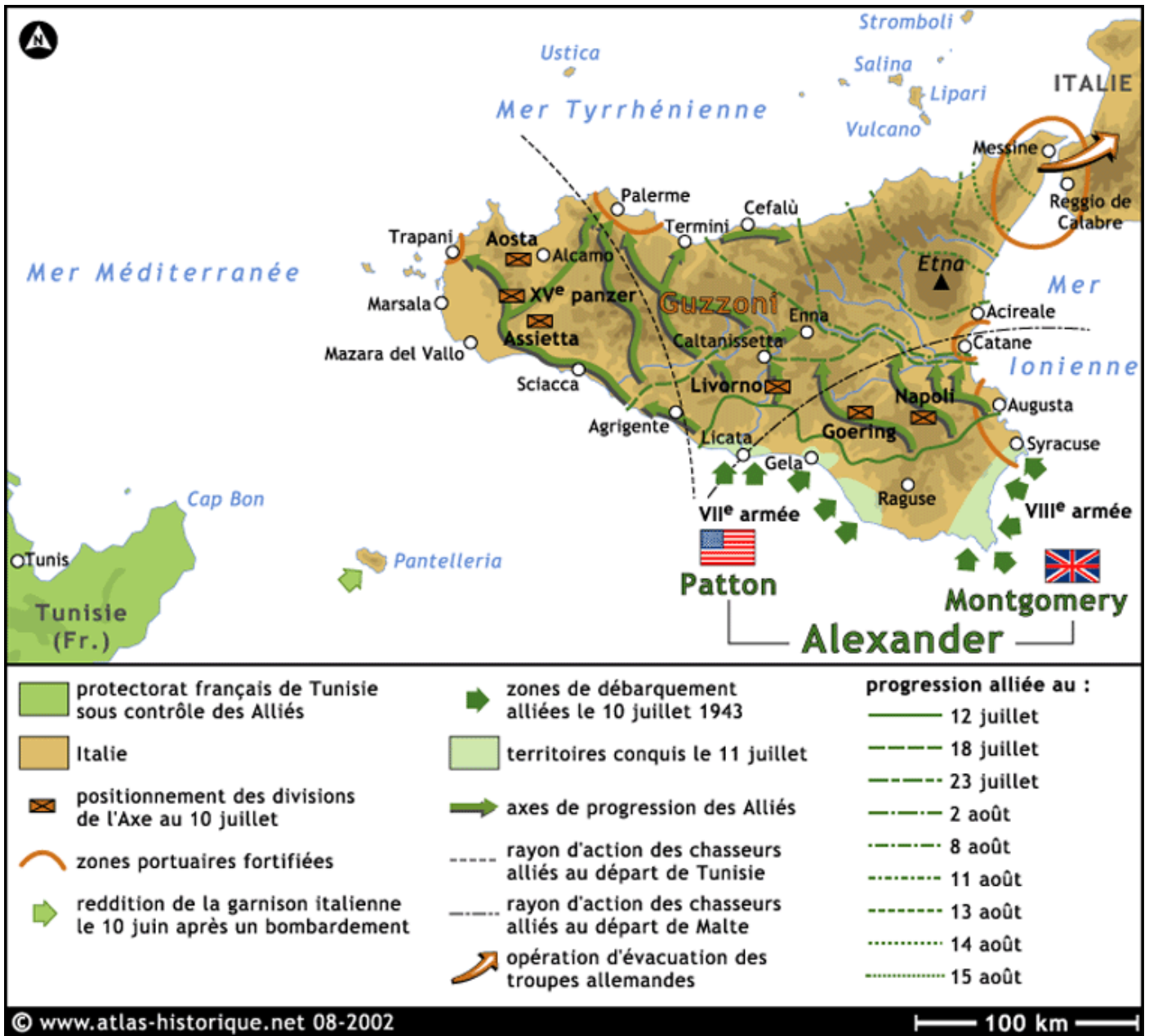
Mapa 91: La situación de Europa a 1 de enero de 1942



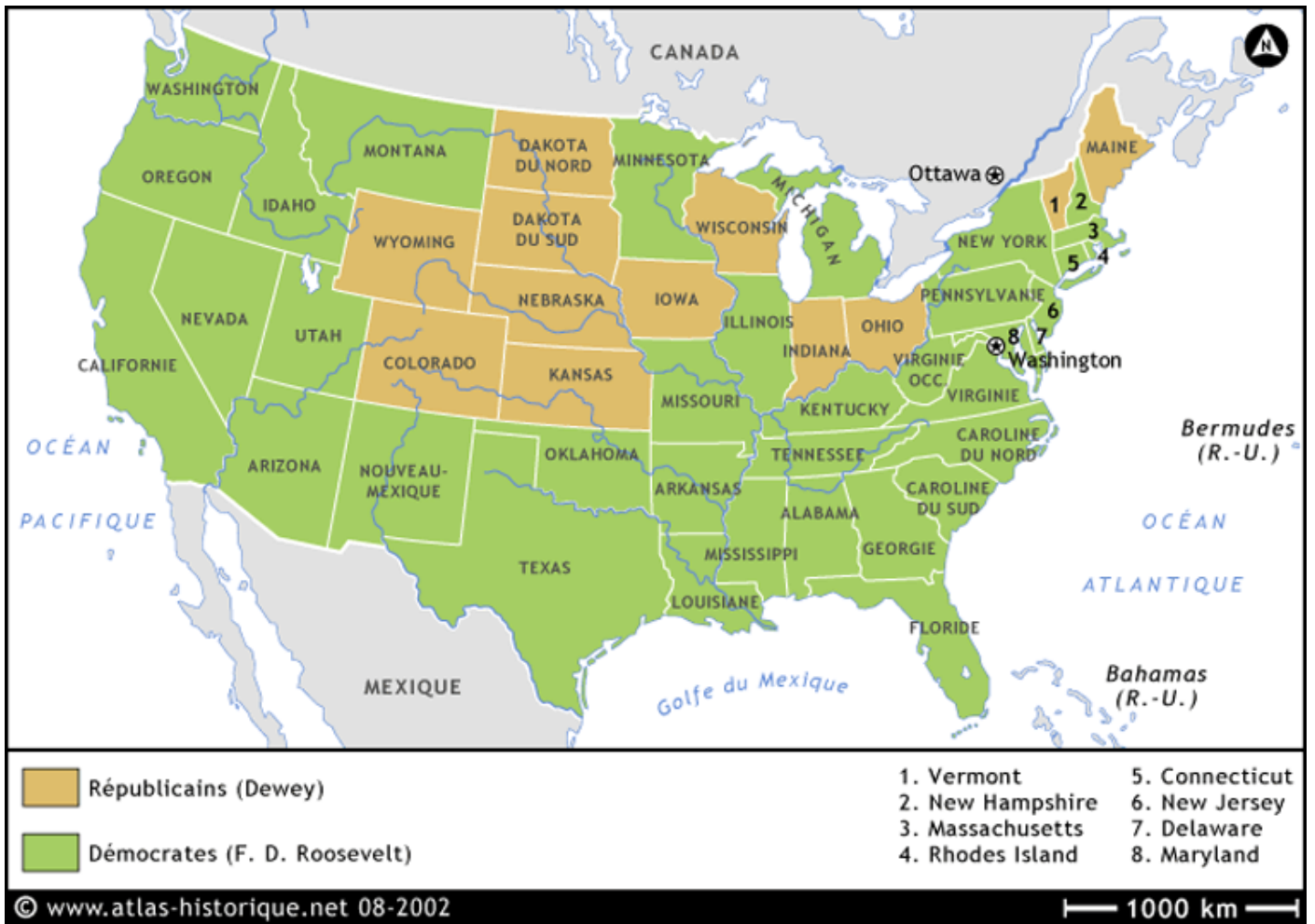
Mapa 92: Polonia durante la II Guerra Mundial



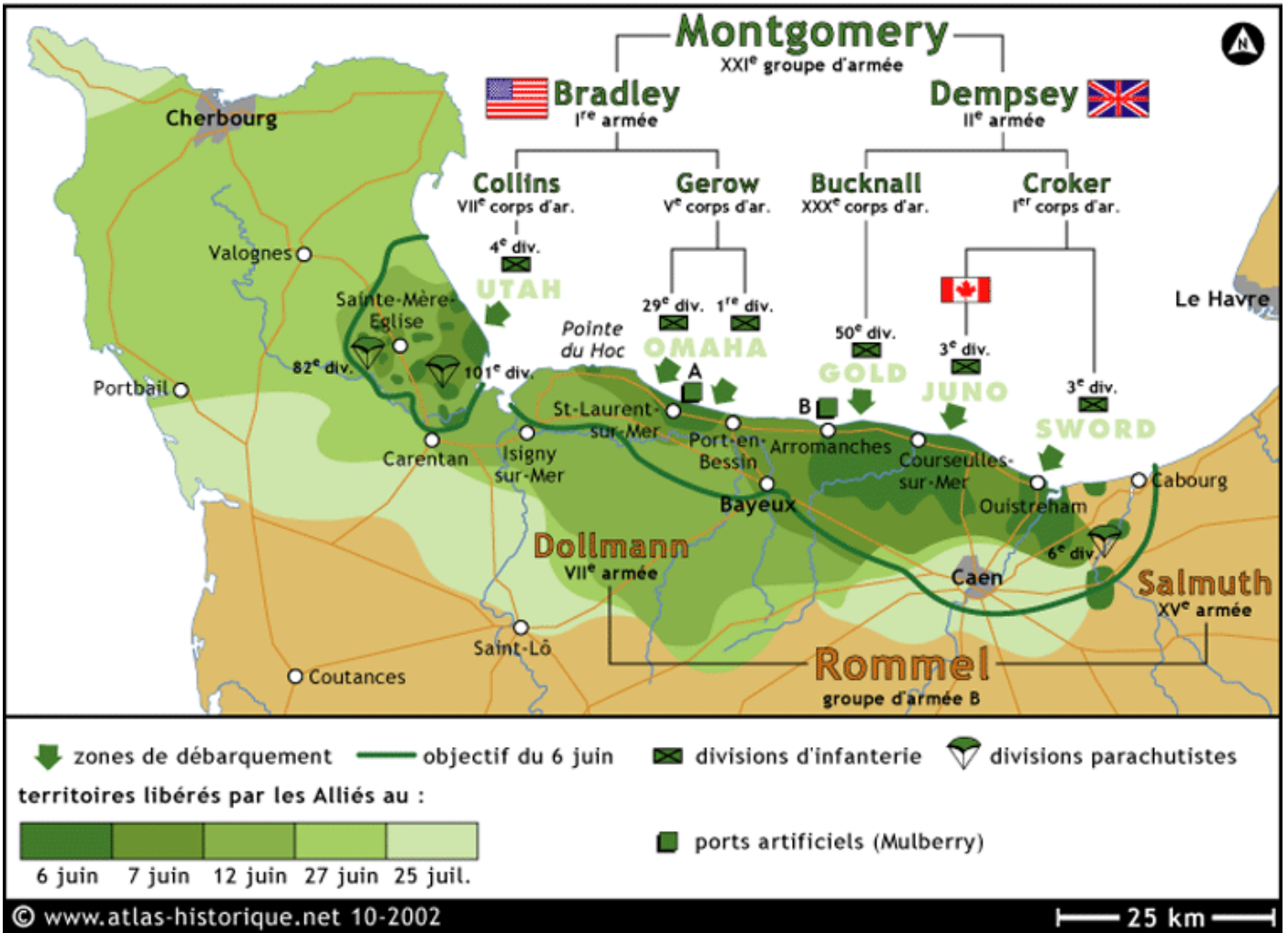
Mapa 93: La situación de Europa a 1 de enero de 1943



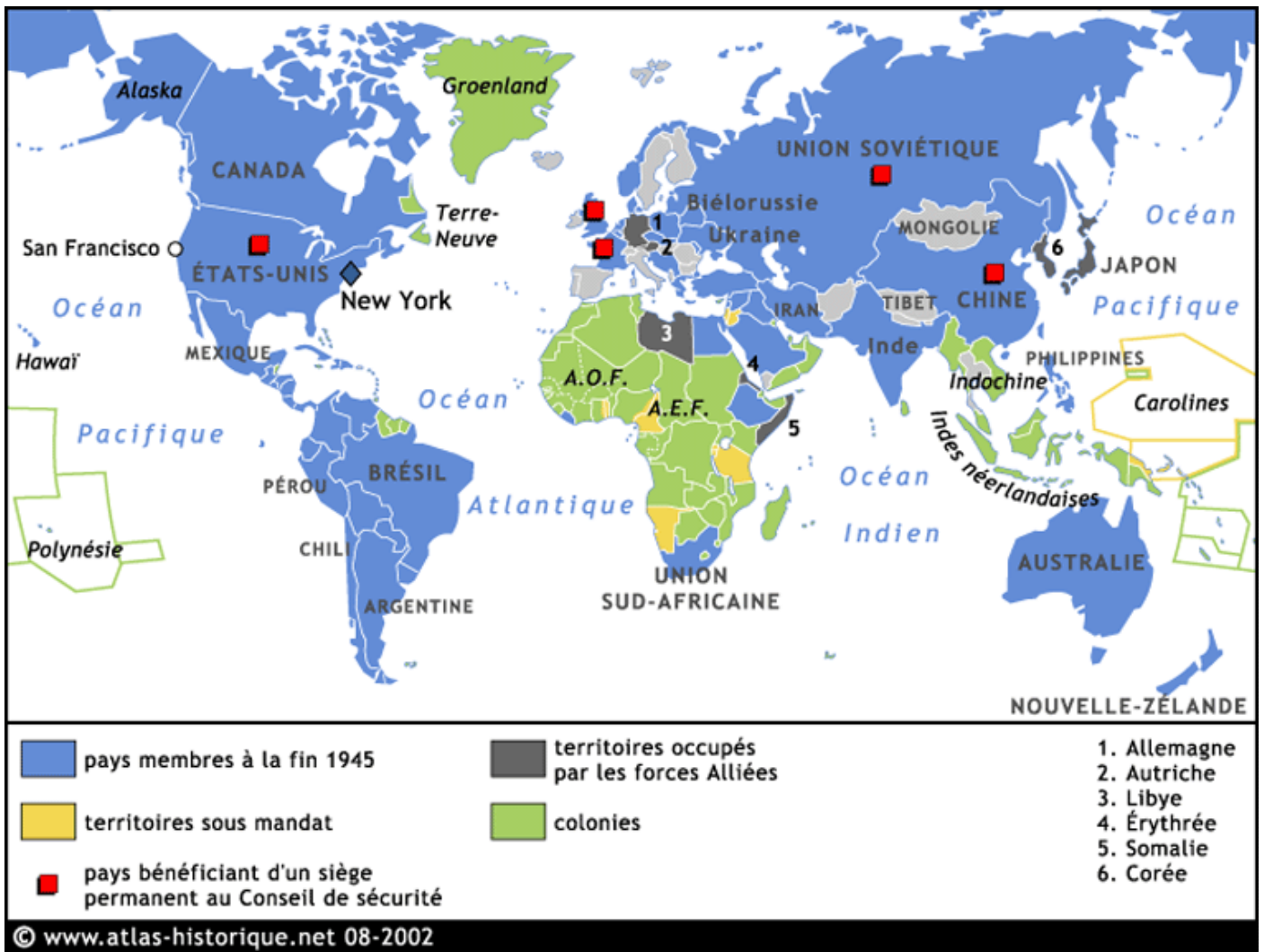
Mapa 43: La invasión de Sicilia en 1943



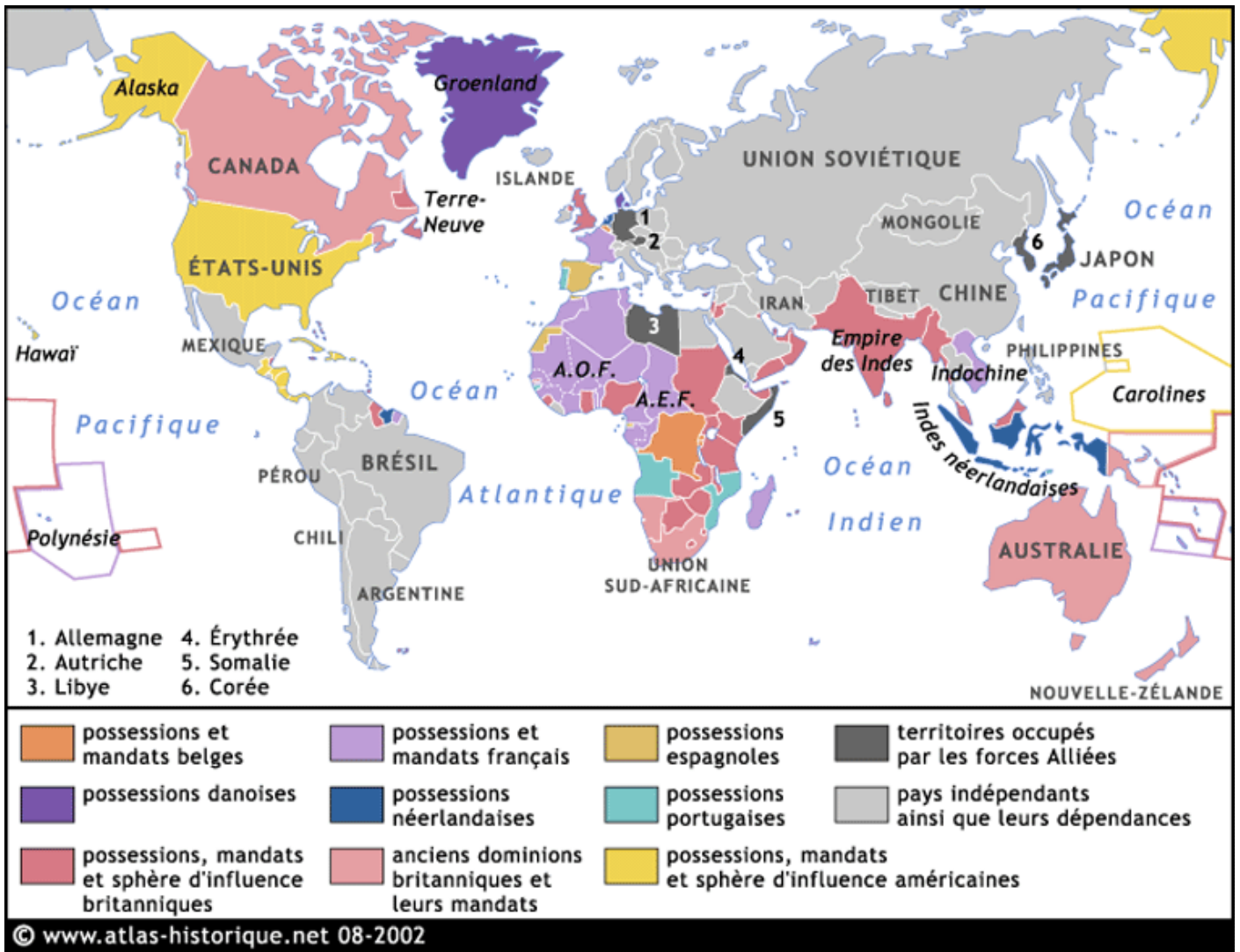
Mapa 95: Las elecciones presidenciales en EE.UU. (1944)



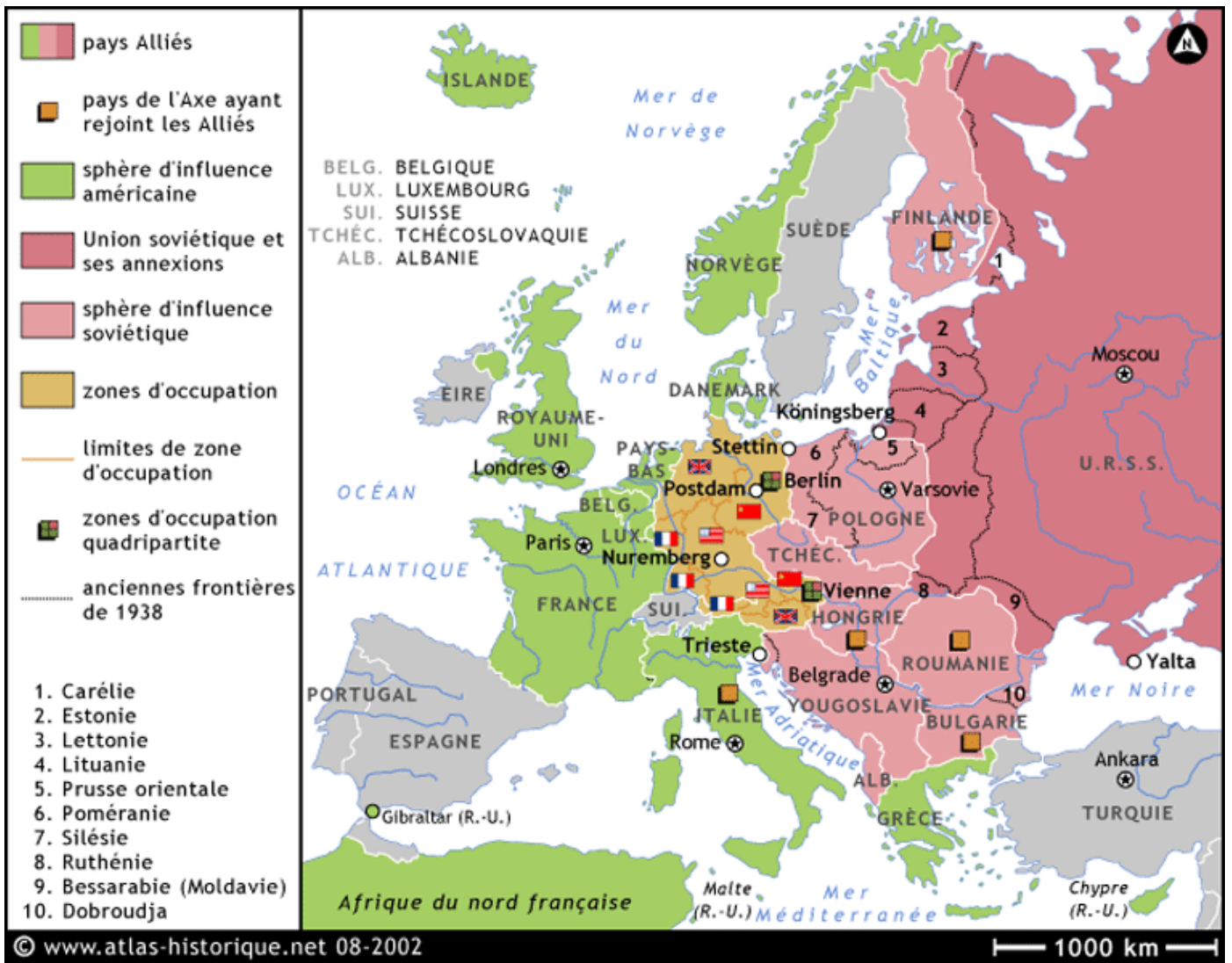
Mapa 96: La operación Overlord (desembarco de Normandía, 6 de junio de 1944)



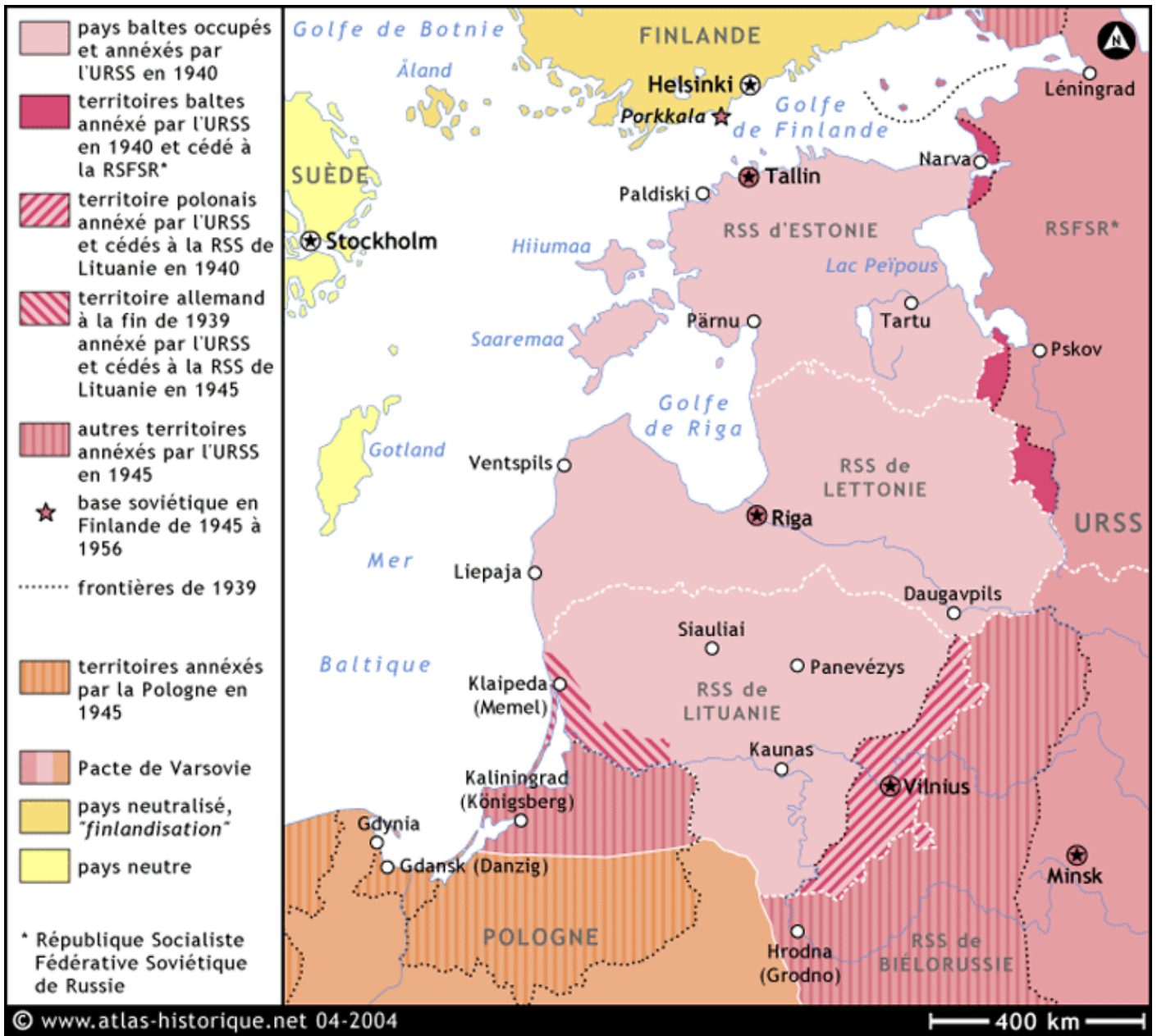
Mapa 97: La creación de la ONU (1945)



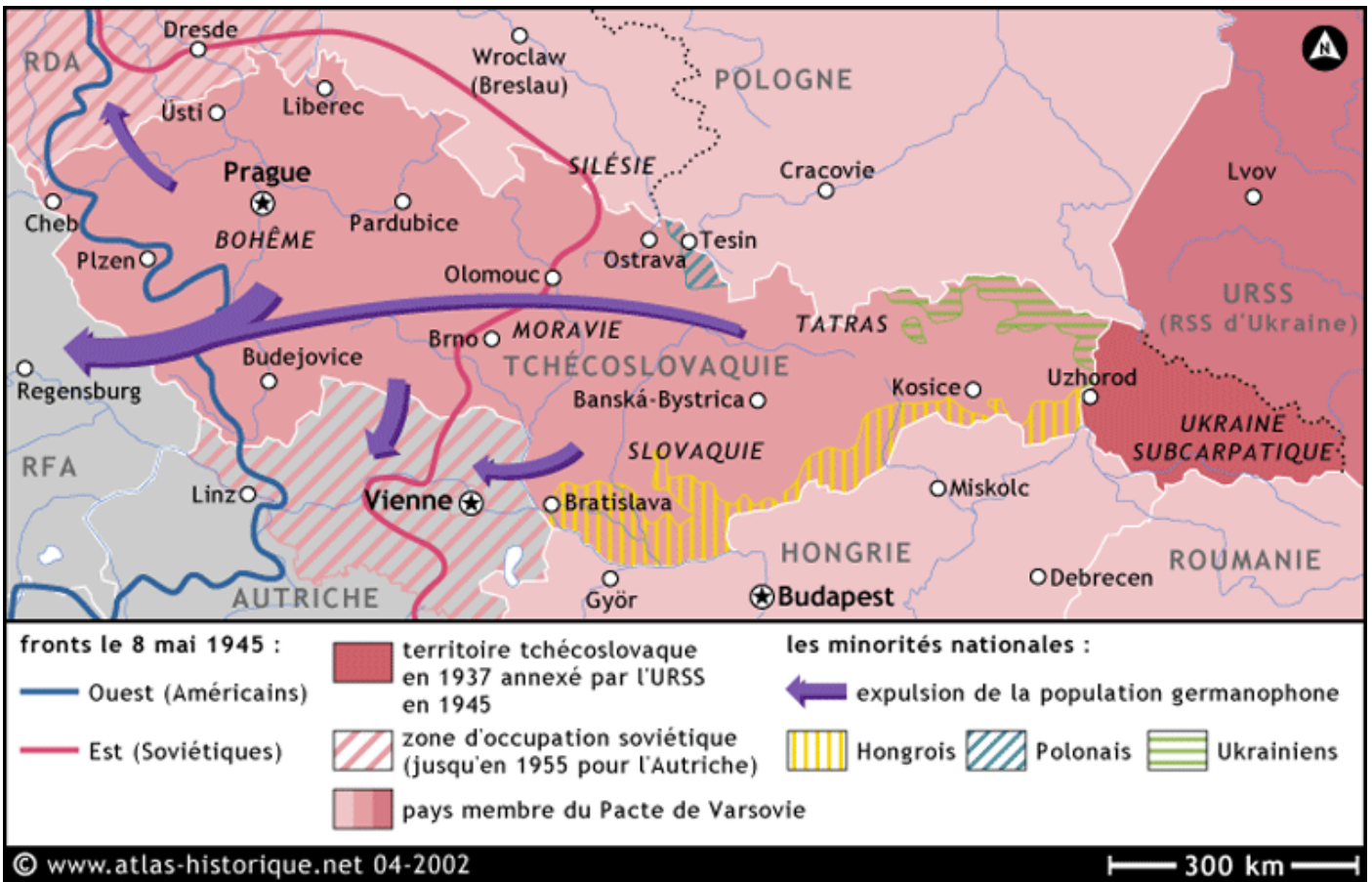
Mapa 98: El mundo de postguerra (1946)



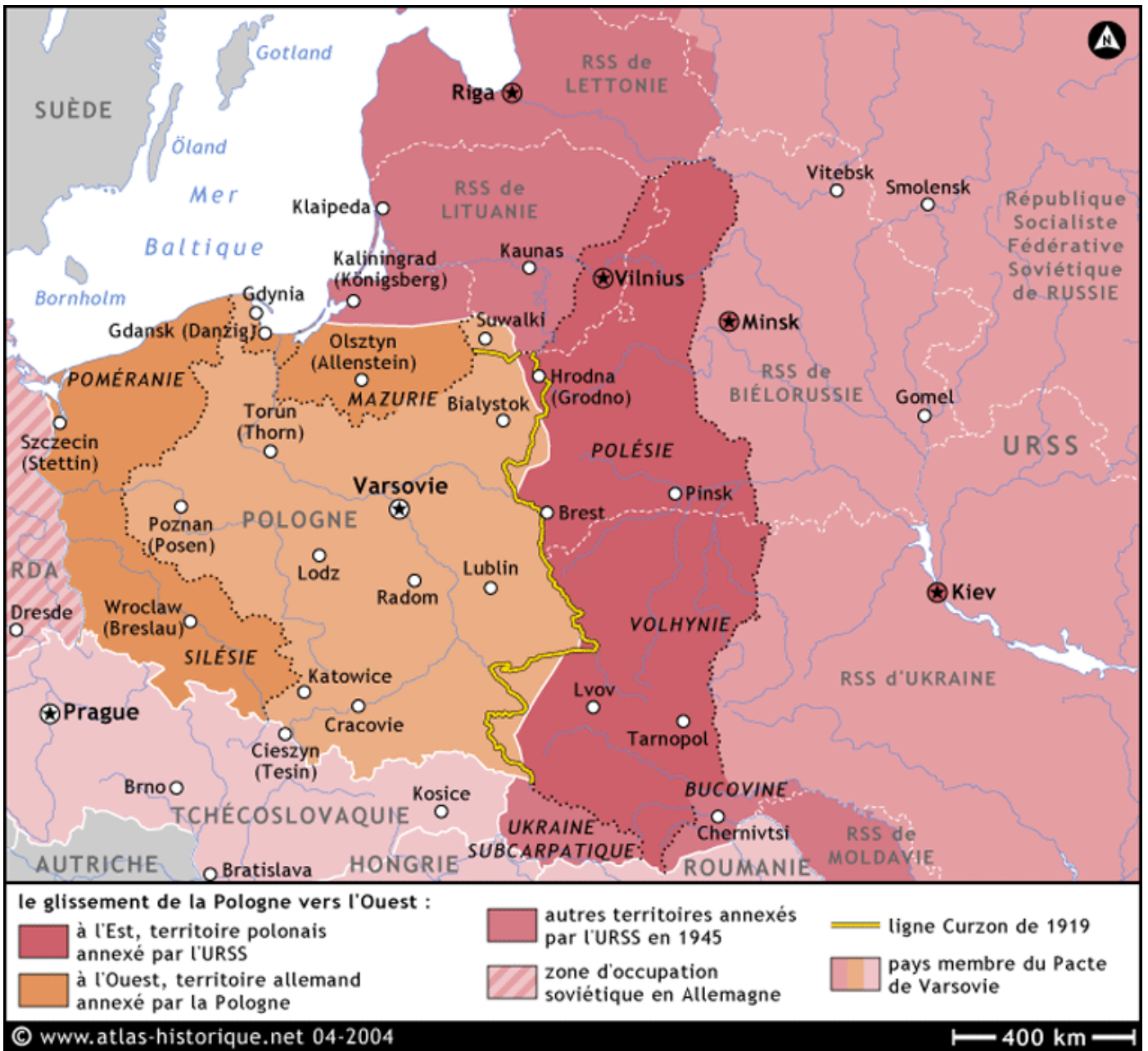
Mapa 99: La Europa de postguerra (1946)



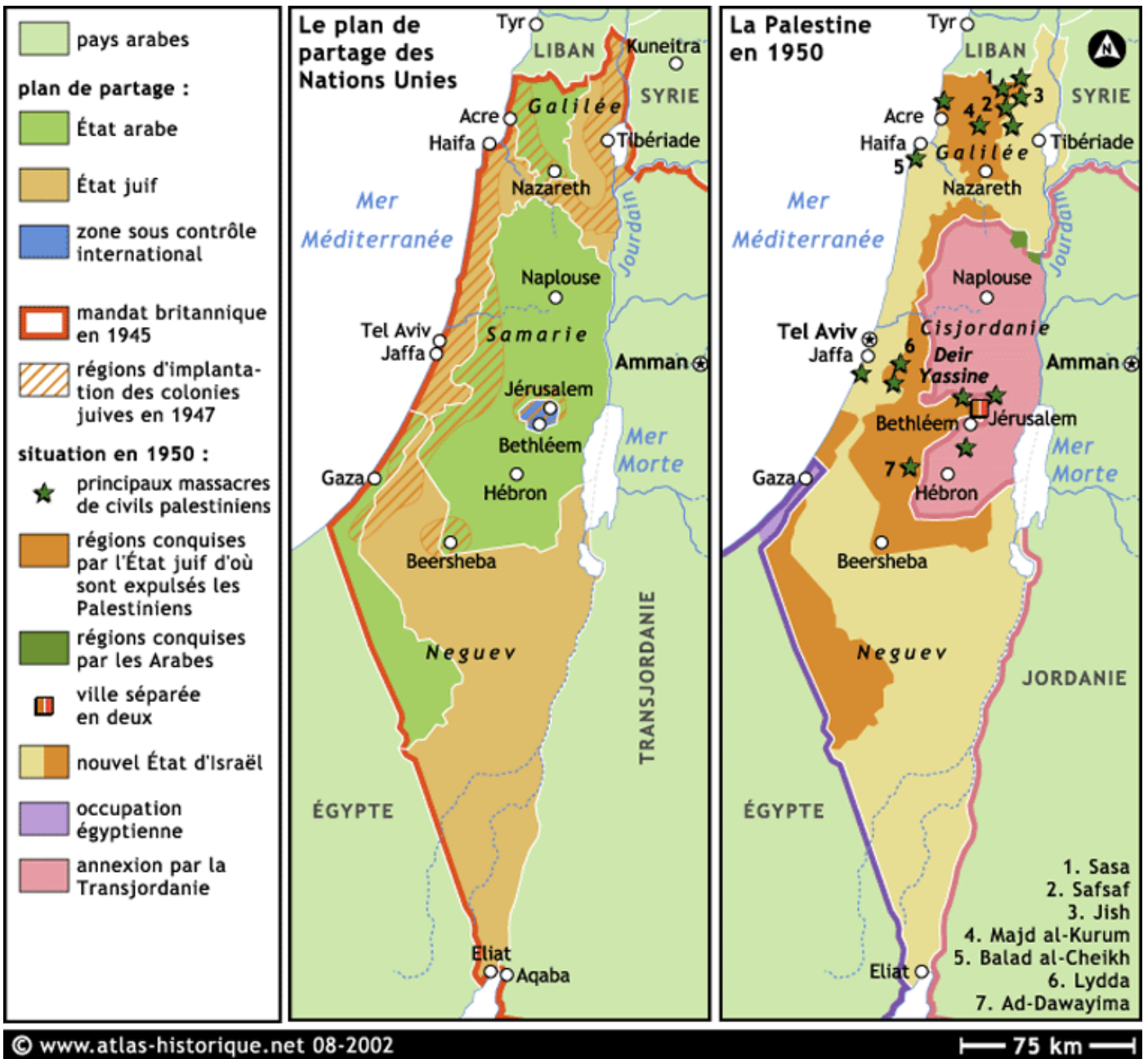
Mapa 100: Los Países Bálticos y la URSS



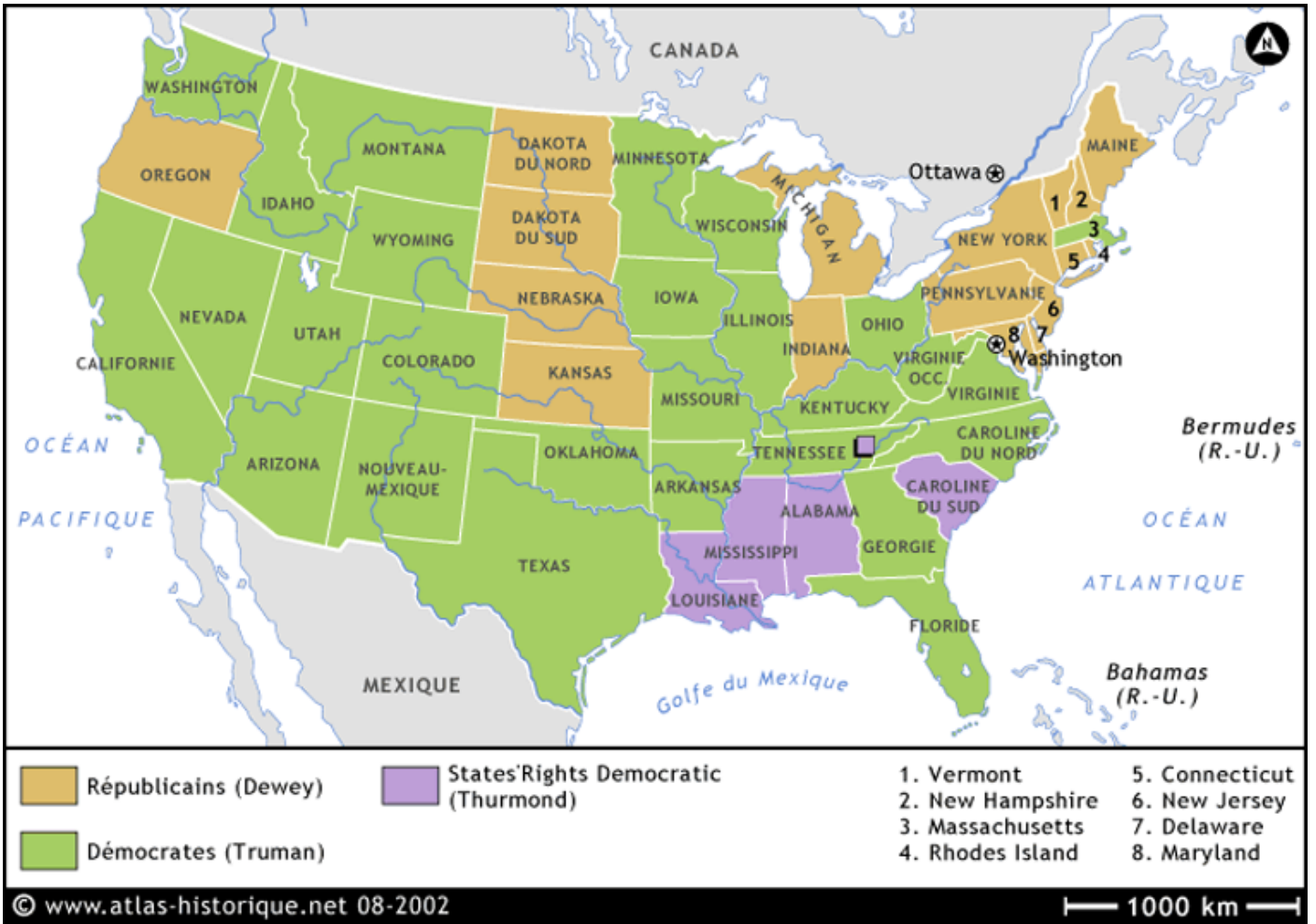
Mapa 101: Checoslovaquia en la postguerra (1945-1991)



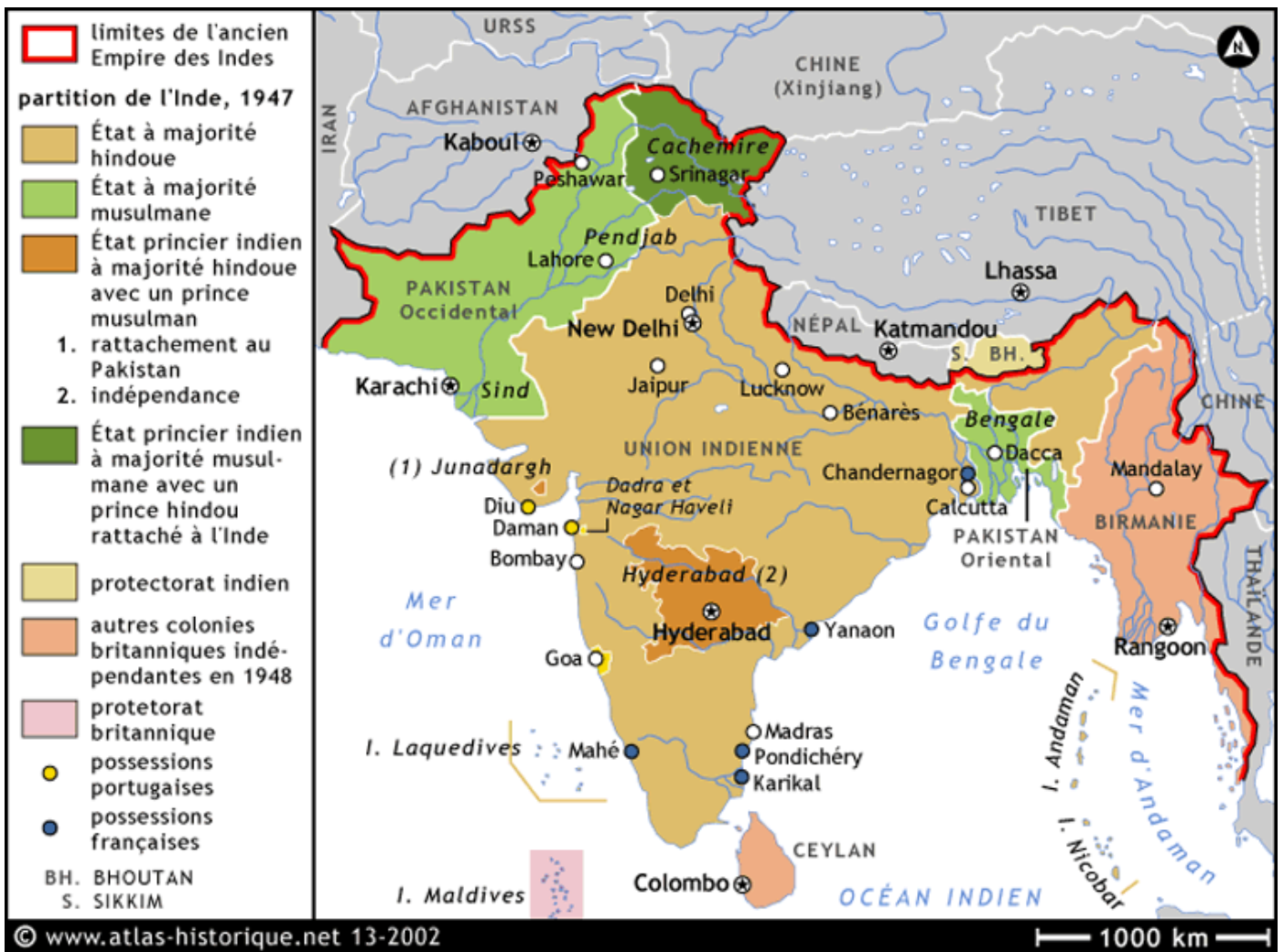
Mapa 102: Polonia en la postguerra (1945-1990)



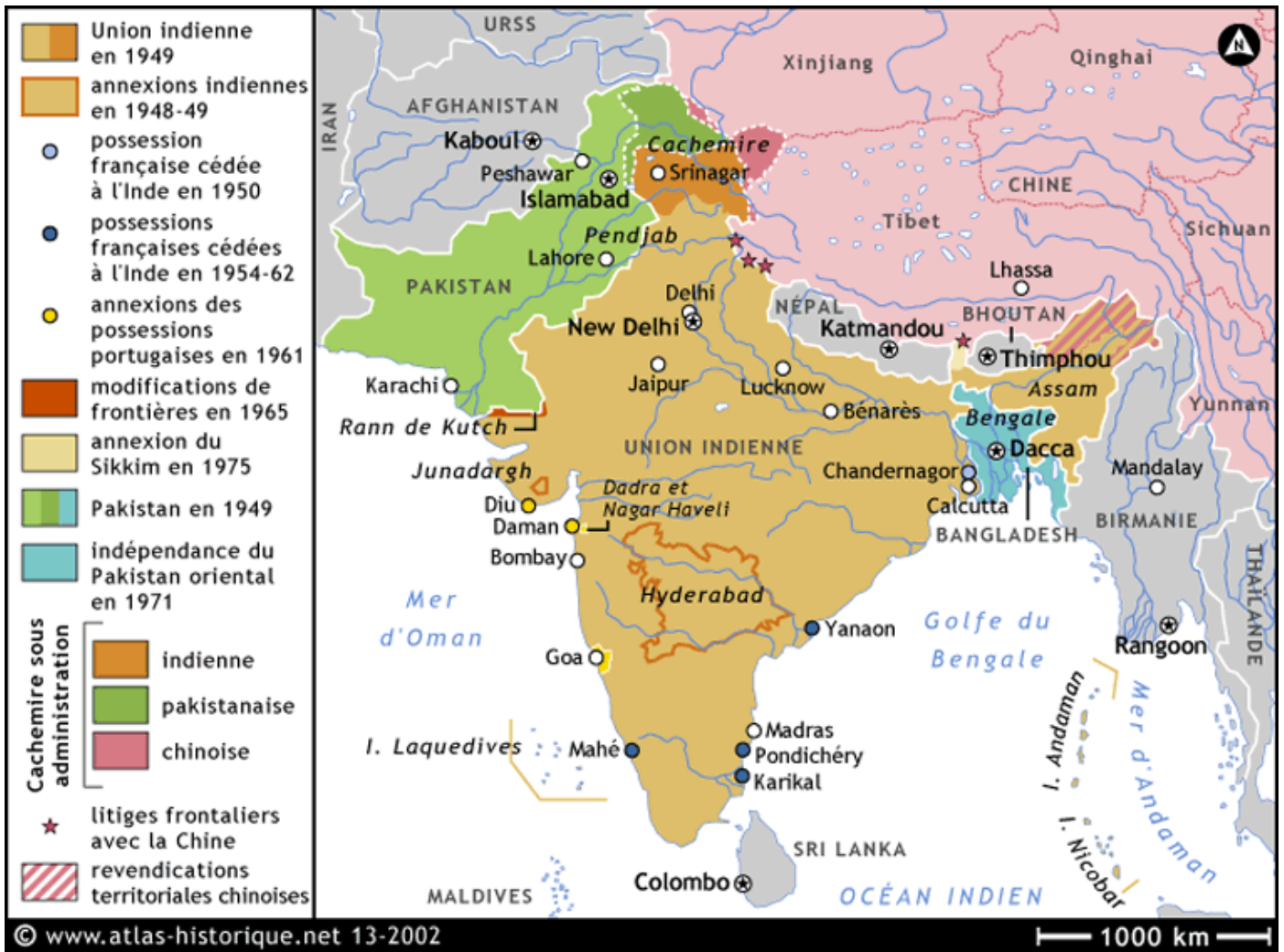
Mapa 103: El fin del mandato británico en Palestina y la creación del estado de Israel (1948)



Mapa 104: Las elecciones presidenciales en EE.UU. (1948)



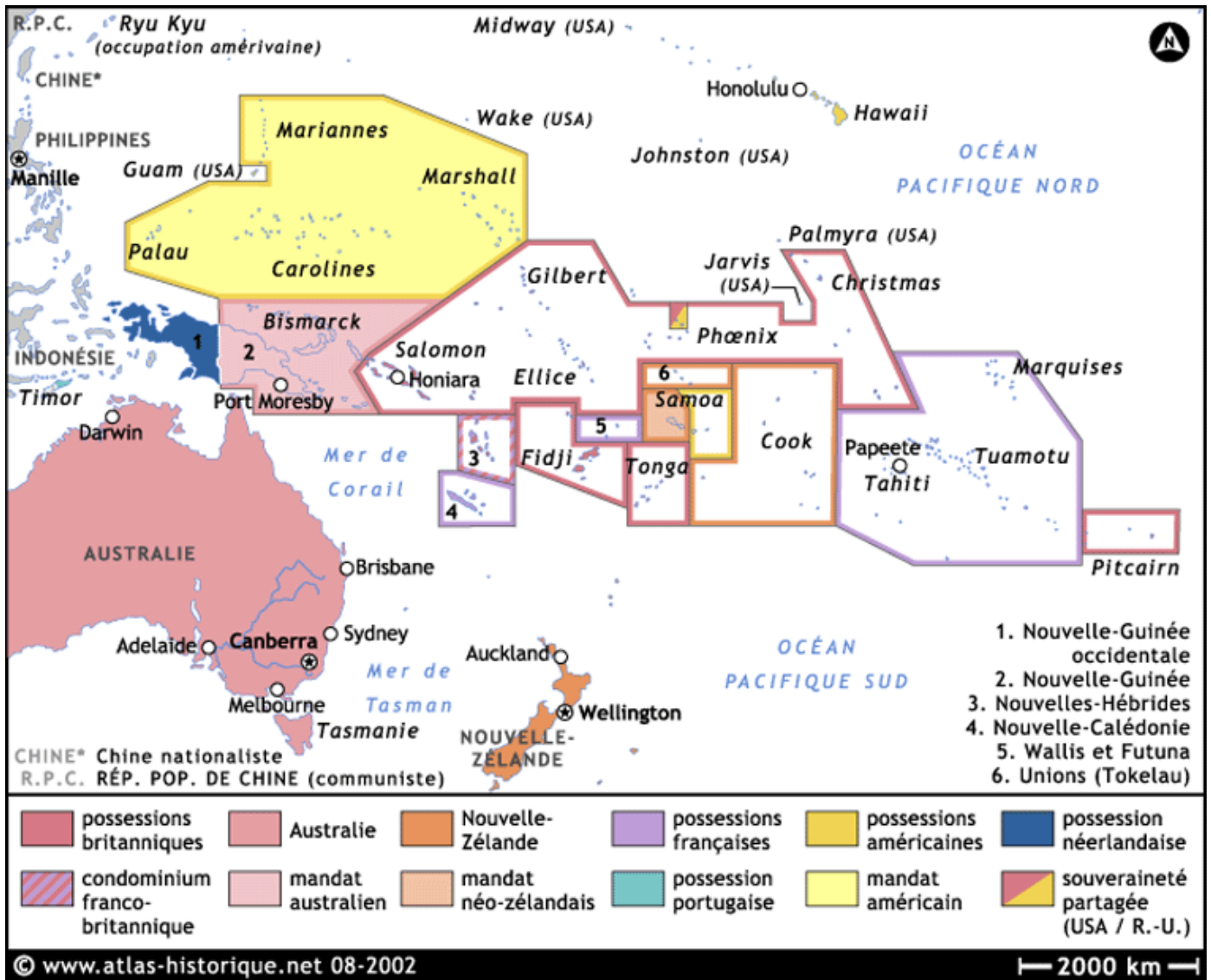
Mapa 105: La independencia y la partición de la India (1947-1948)



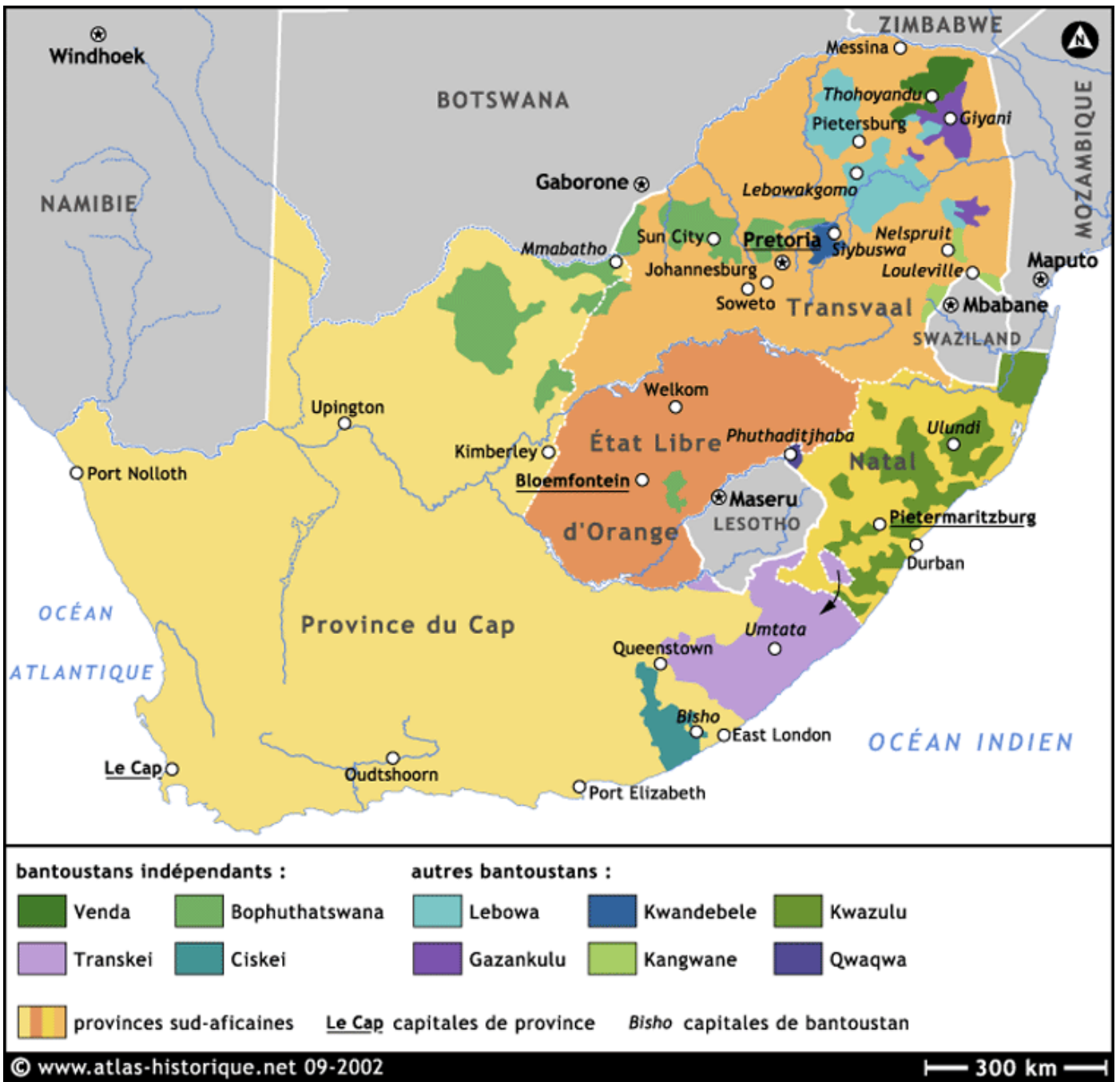
Mapa 106: Partición de la India y conflictos territoriales (1947-1975)



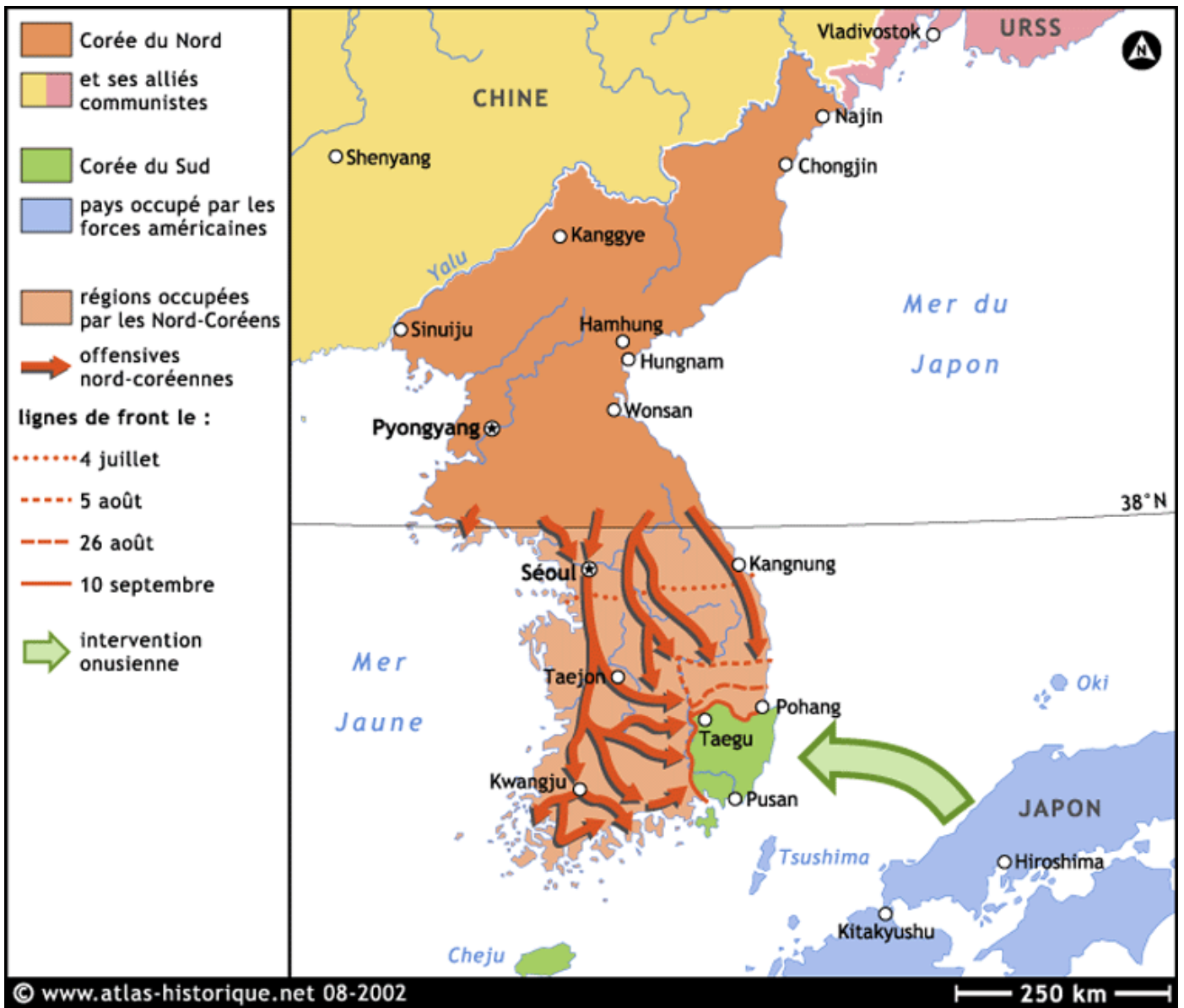
Mapa 107: Cachemira: una guerra a 4.000 metros de altura



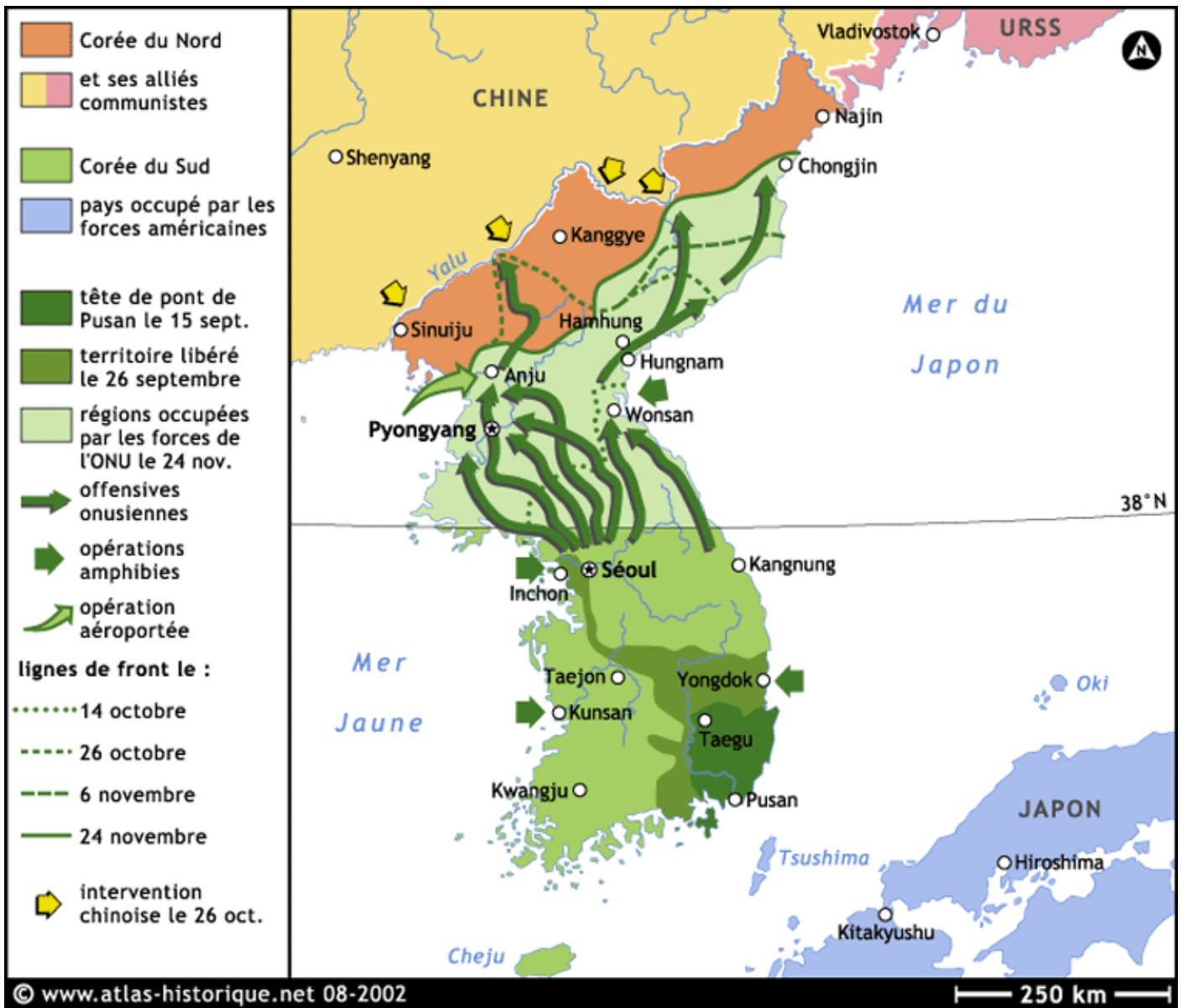
Mapa 108: Oceanía en 1950



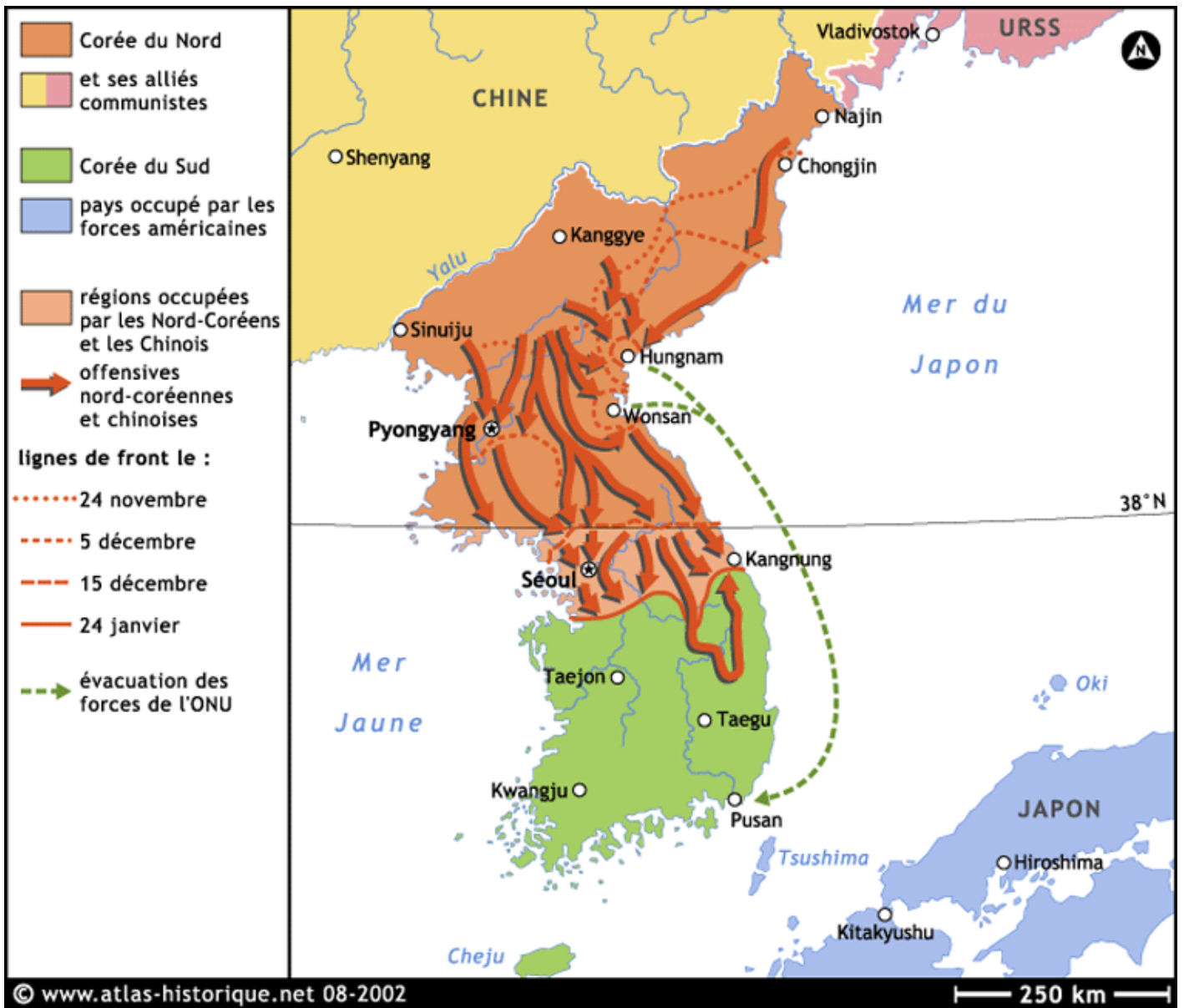
Mapa 109: La Sudáfrica del Apartheid



Mapa 110: La Guerra de Corea (julio-septiembre de 1950)



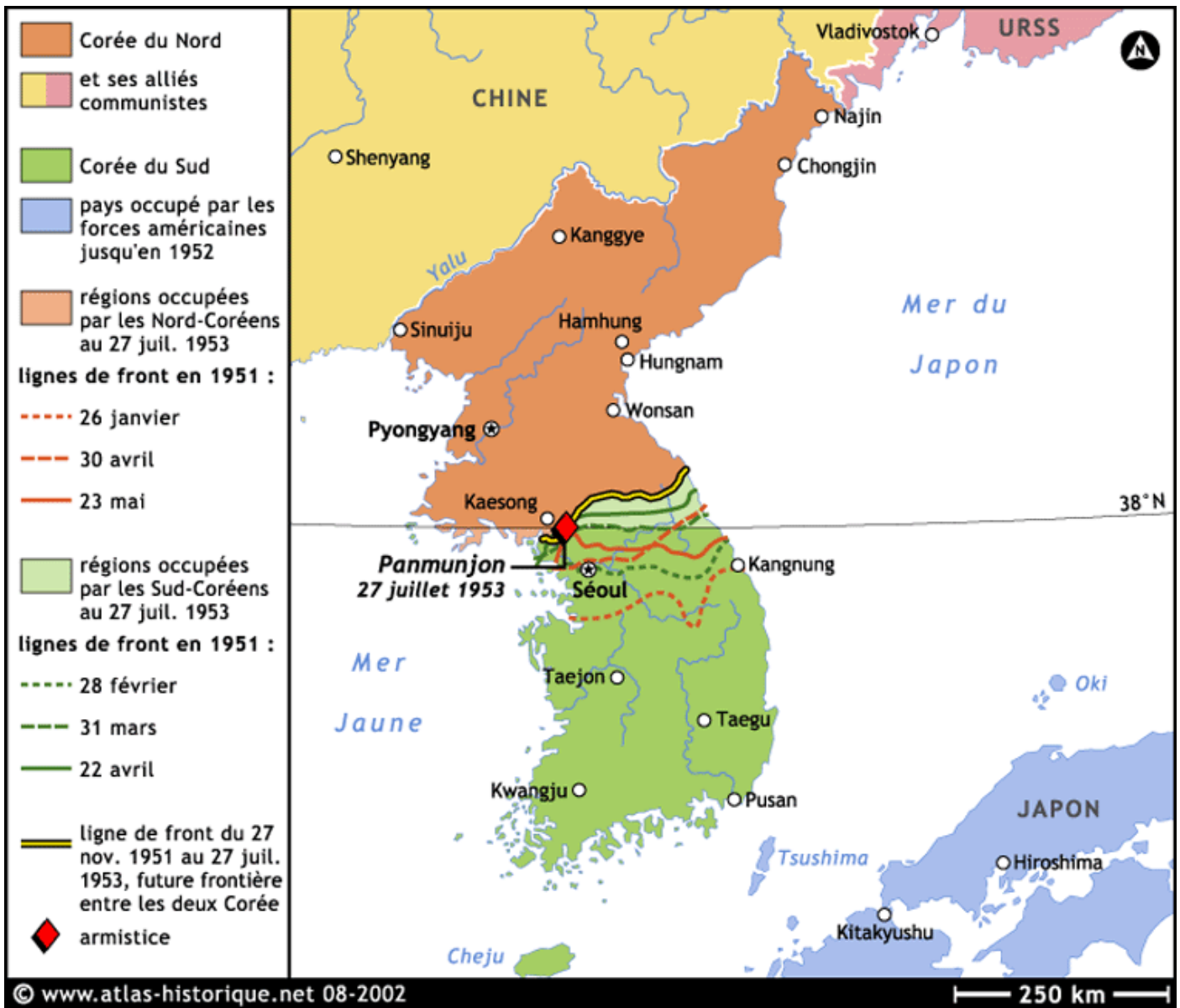
Mapa 111: La guerra de Corea (septiembre-noviembre de 1950)



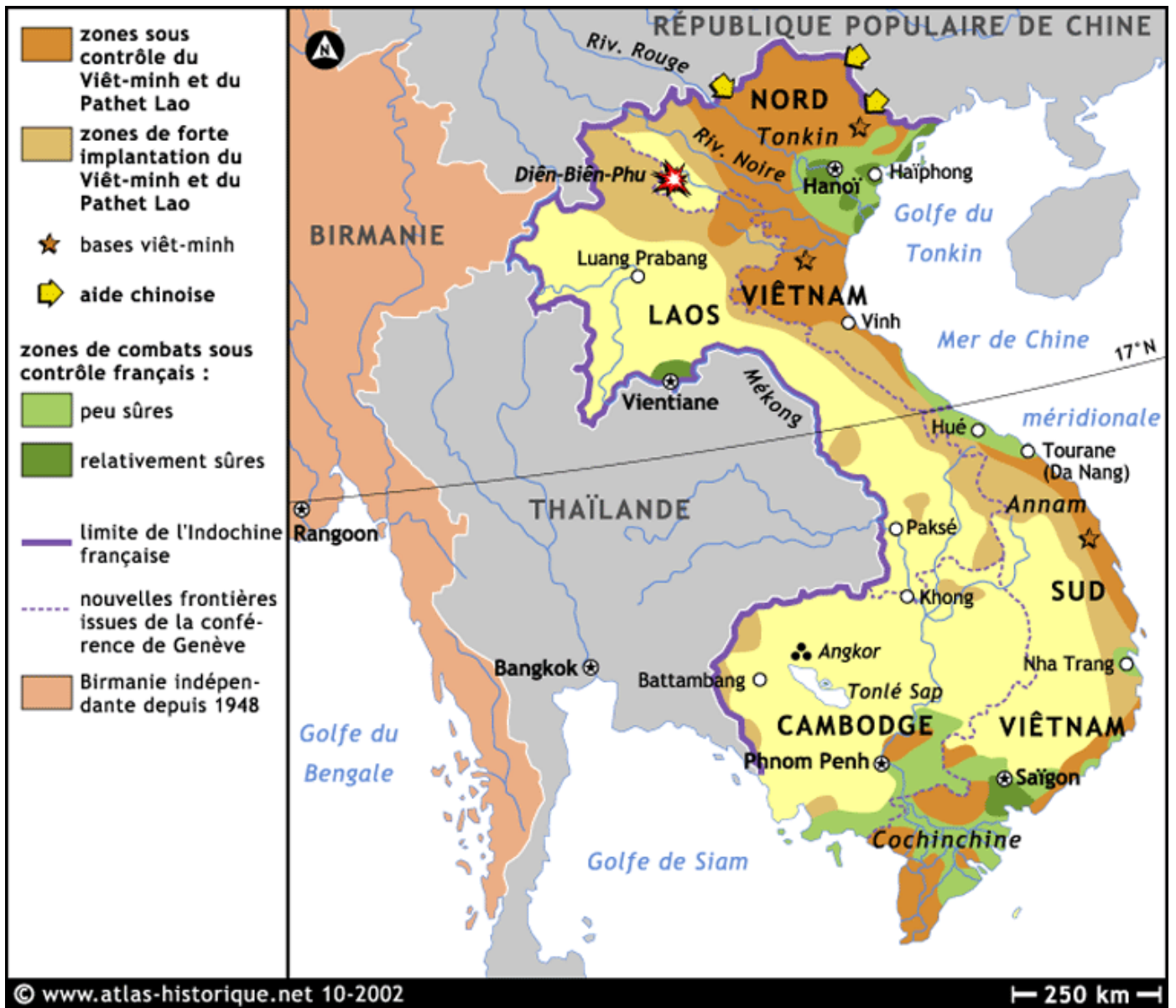
Mapa 112: La guerra de Corea (noviembre de 1950-enero de 1951)



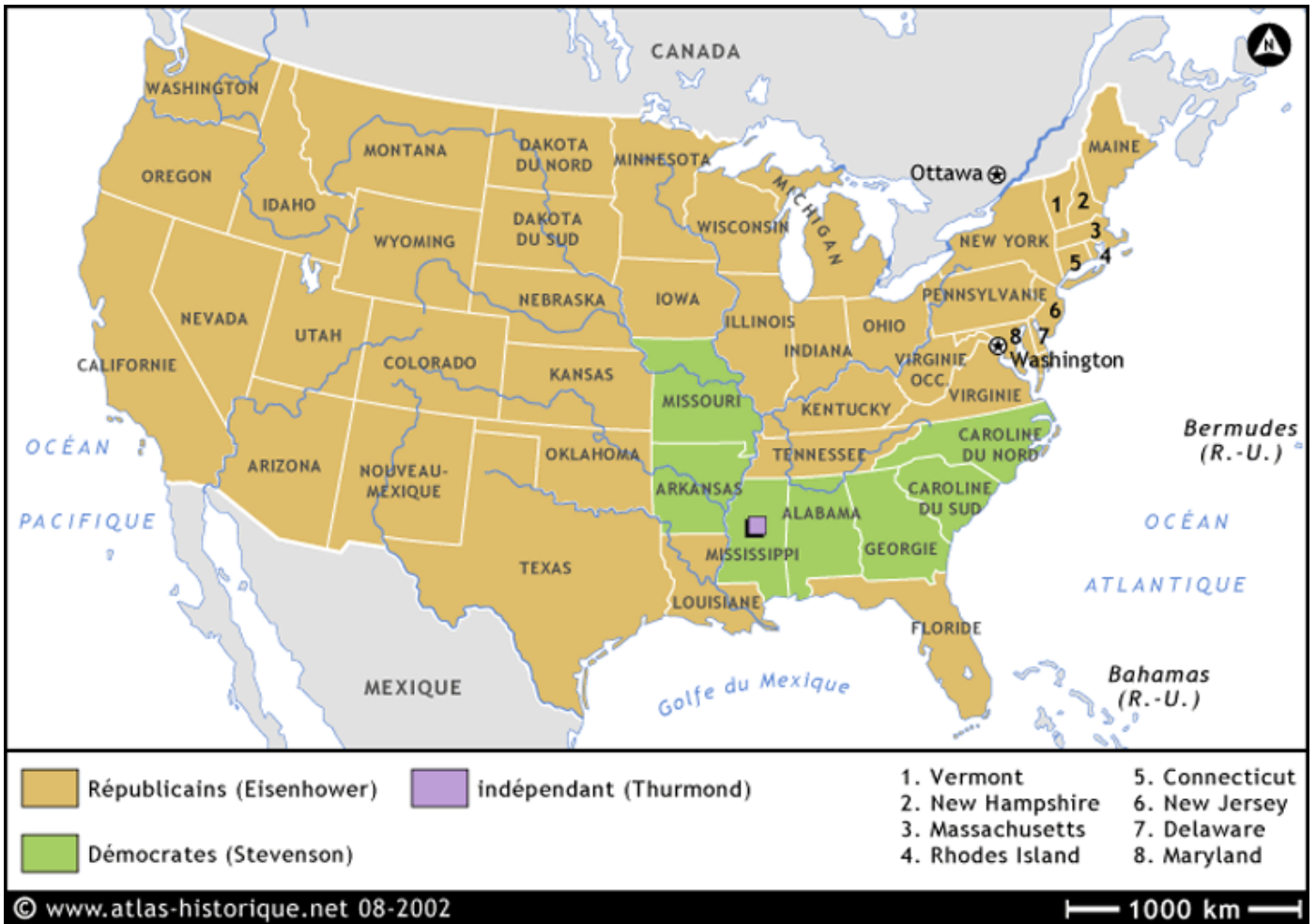
Mapa 113: Las elecciones presidenciales en EE.UU. (1952)



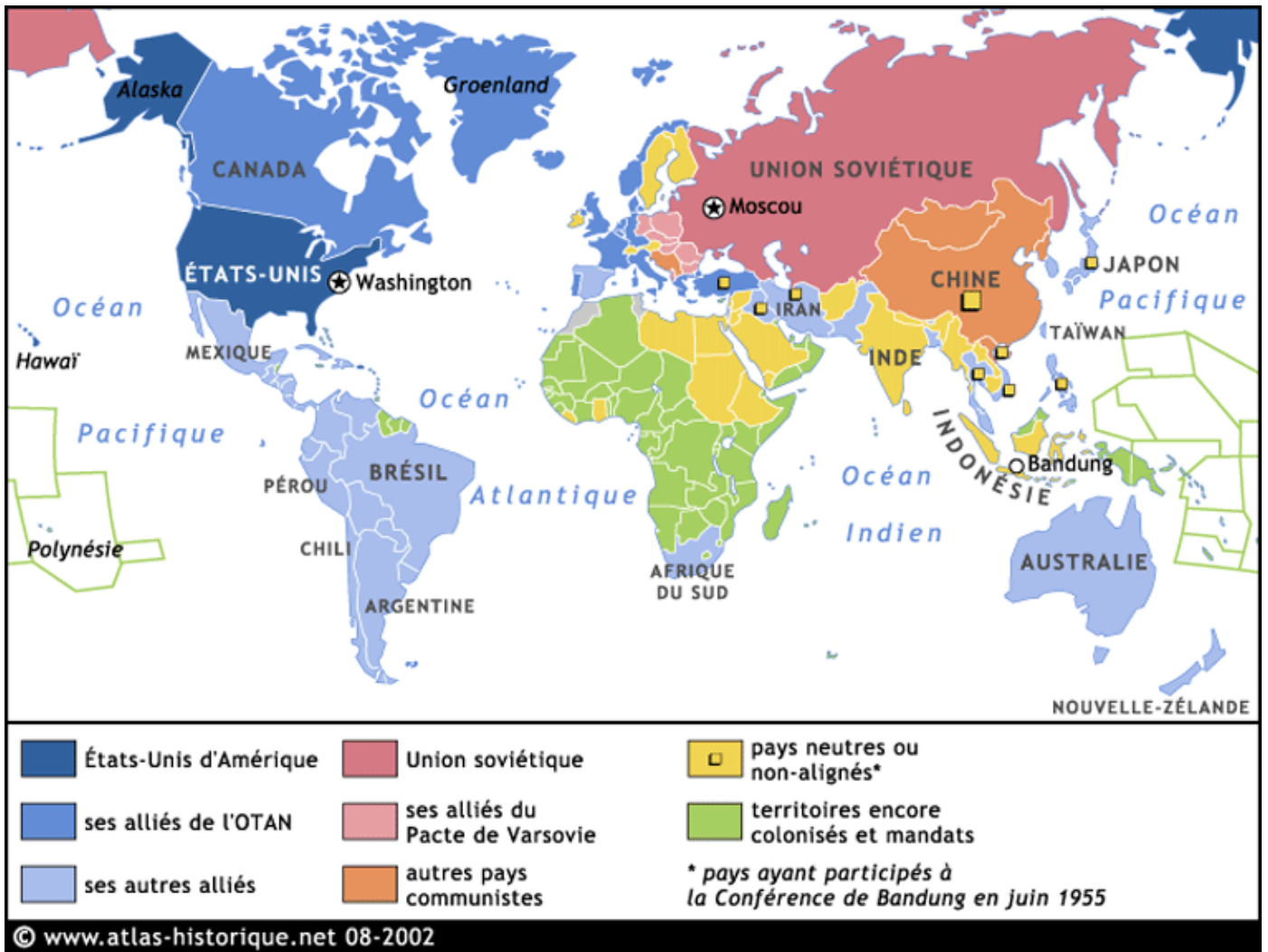
Mapa 114: La guerra de Corea (enero de 1951-julio de 1953)



Mapa 115: La guerra de Indochina (1946-1954)



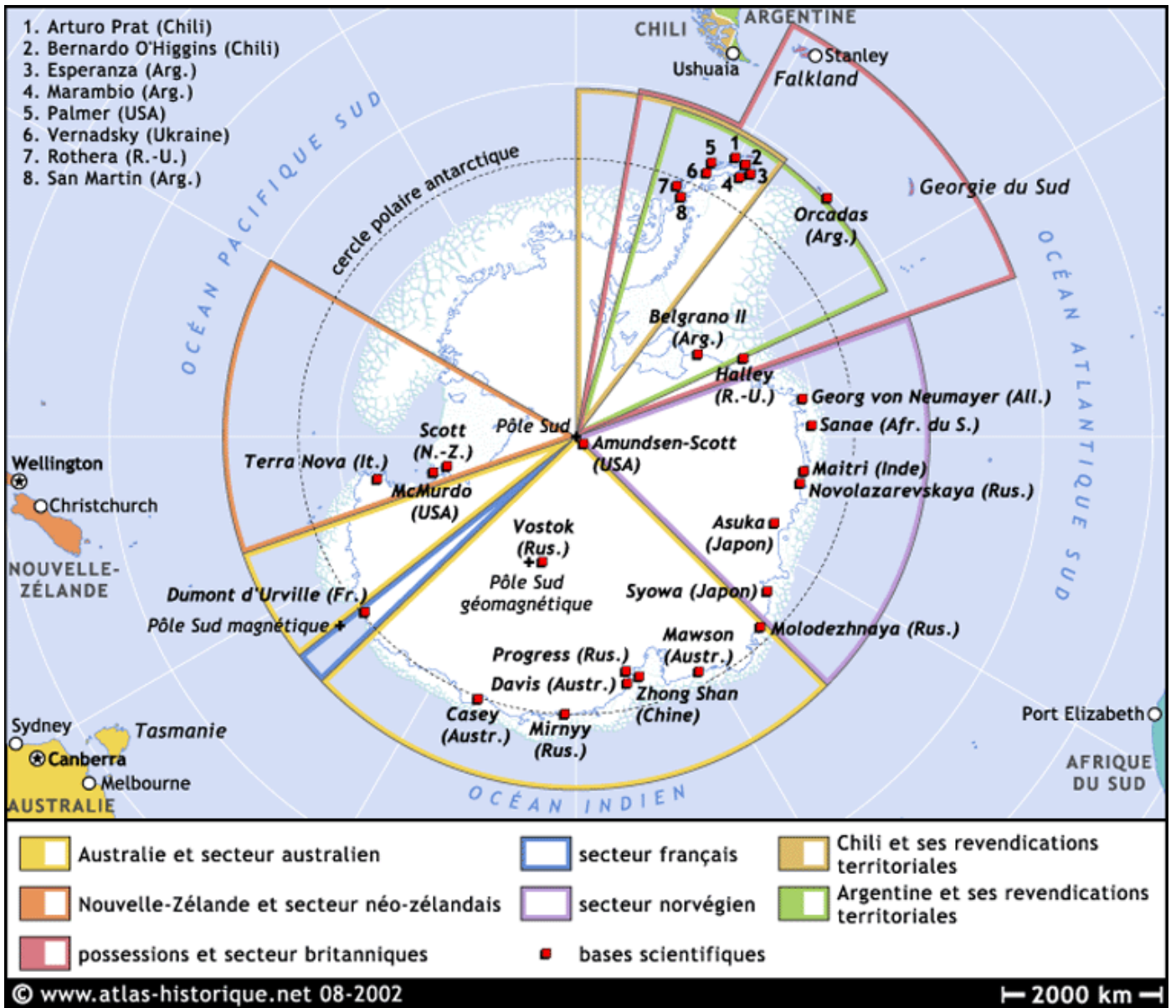
Mapa 116: Las elecciones presidenciales en EE.UU. (1956)



Mapa 117: La situación geopolítica del mundo (1957)



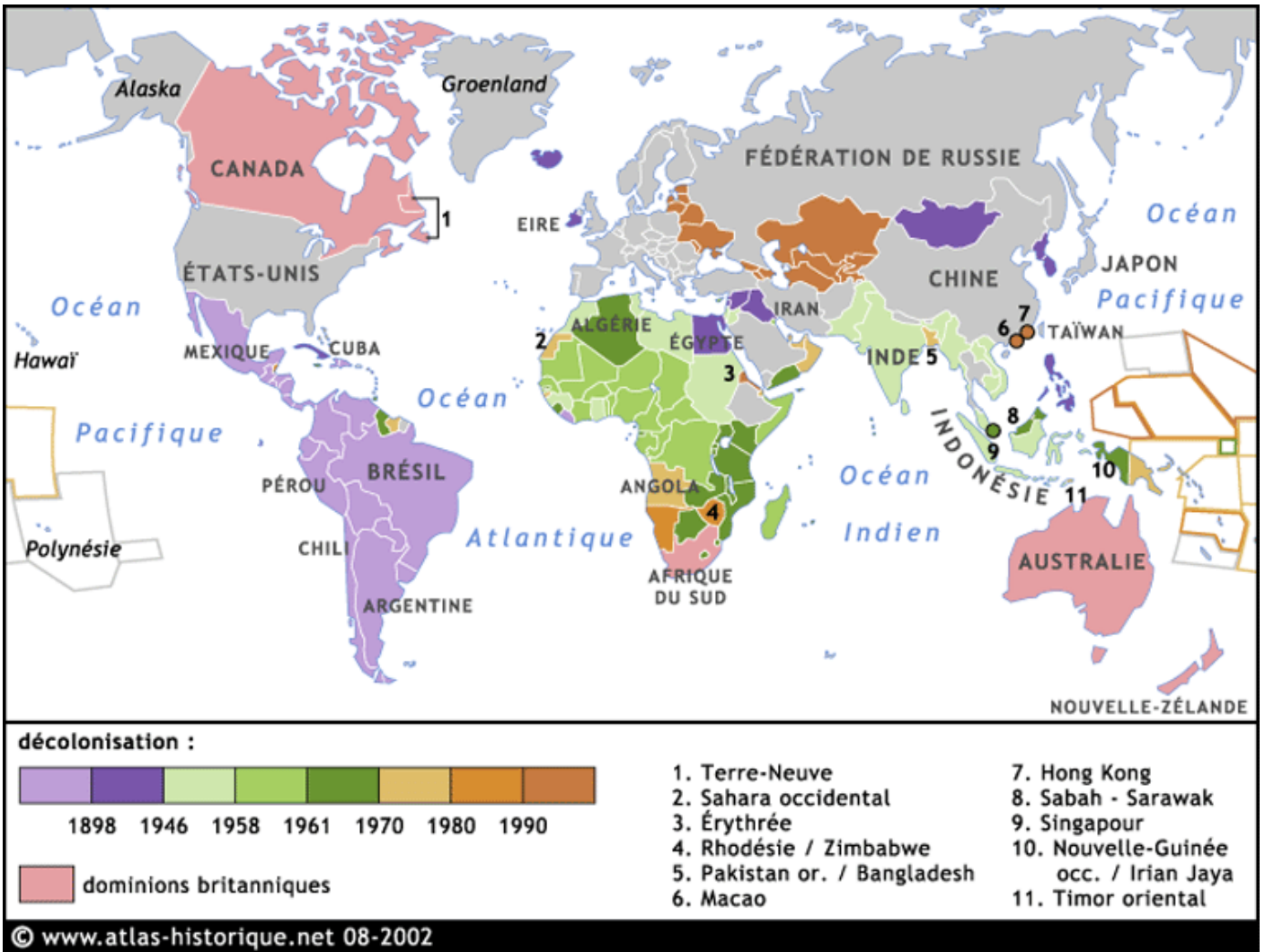
Mapa 118: La situación de Europa en 1957



Mapa 119: Tratado de Washington sobre la Antártida (1959)



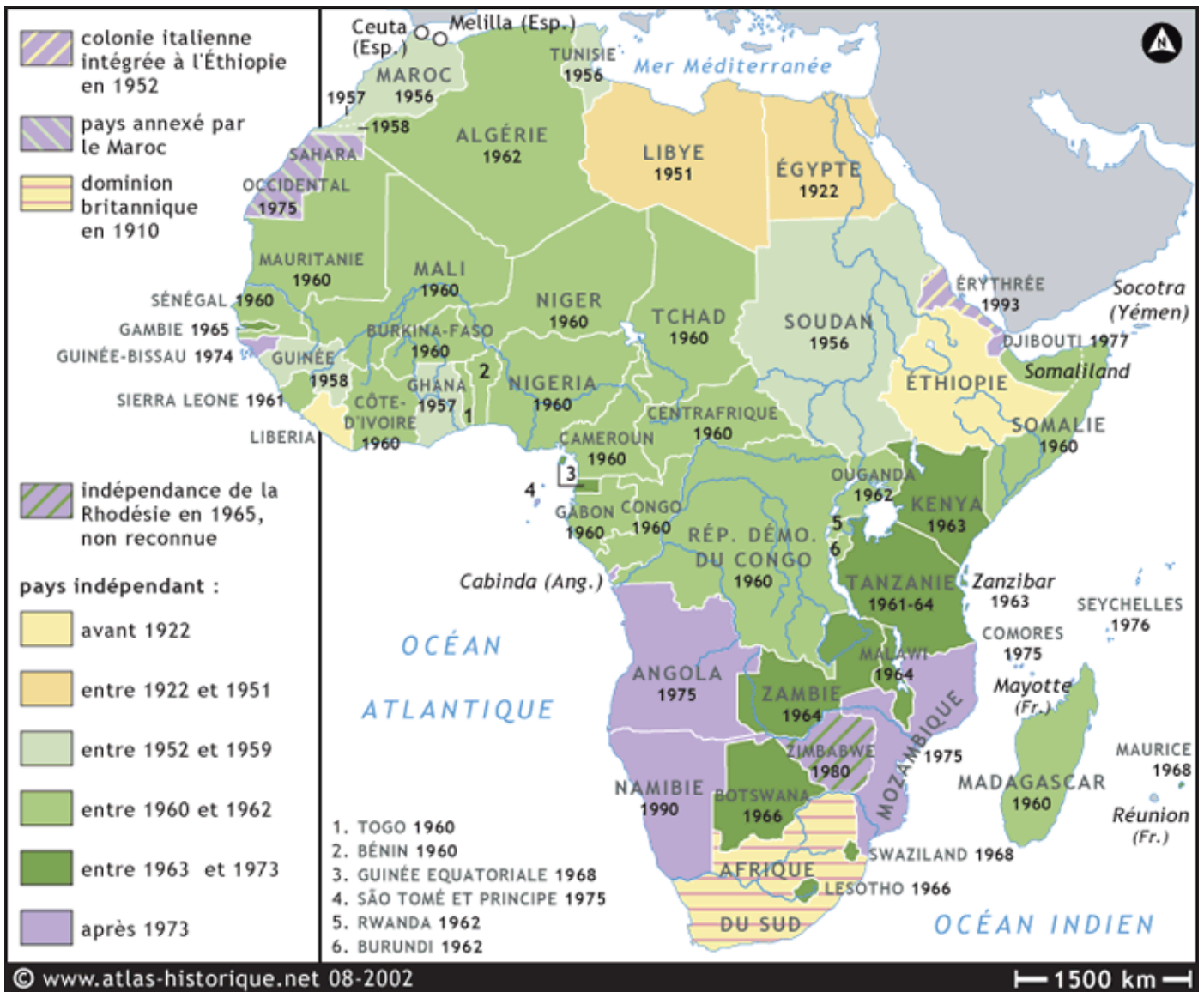
Mapa 120: Las elecciones presidenciales en EE.UU. (1960)



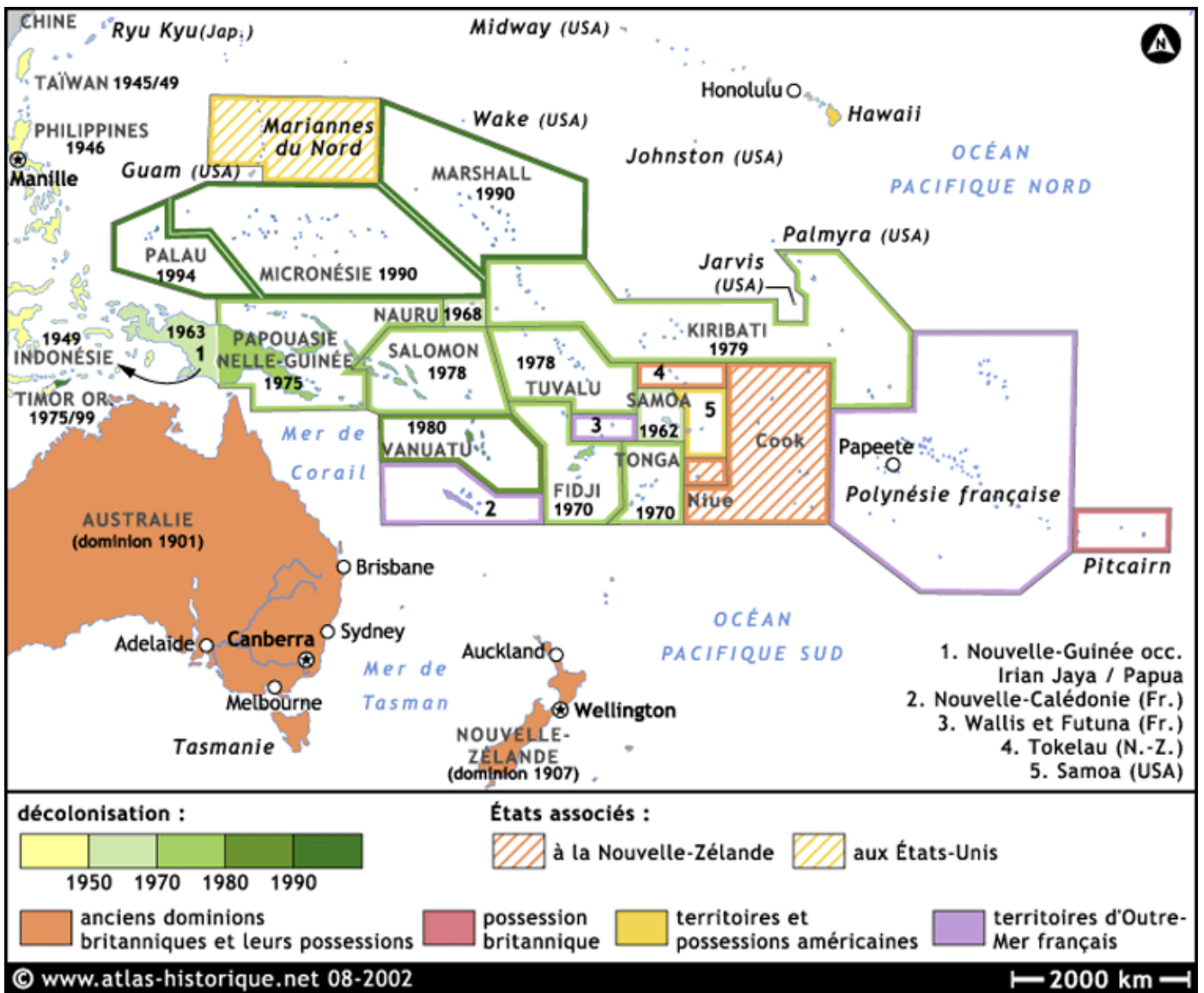
Mapa 121: El proceso de descolonización



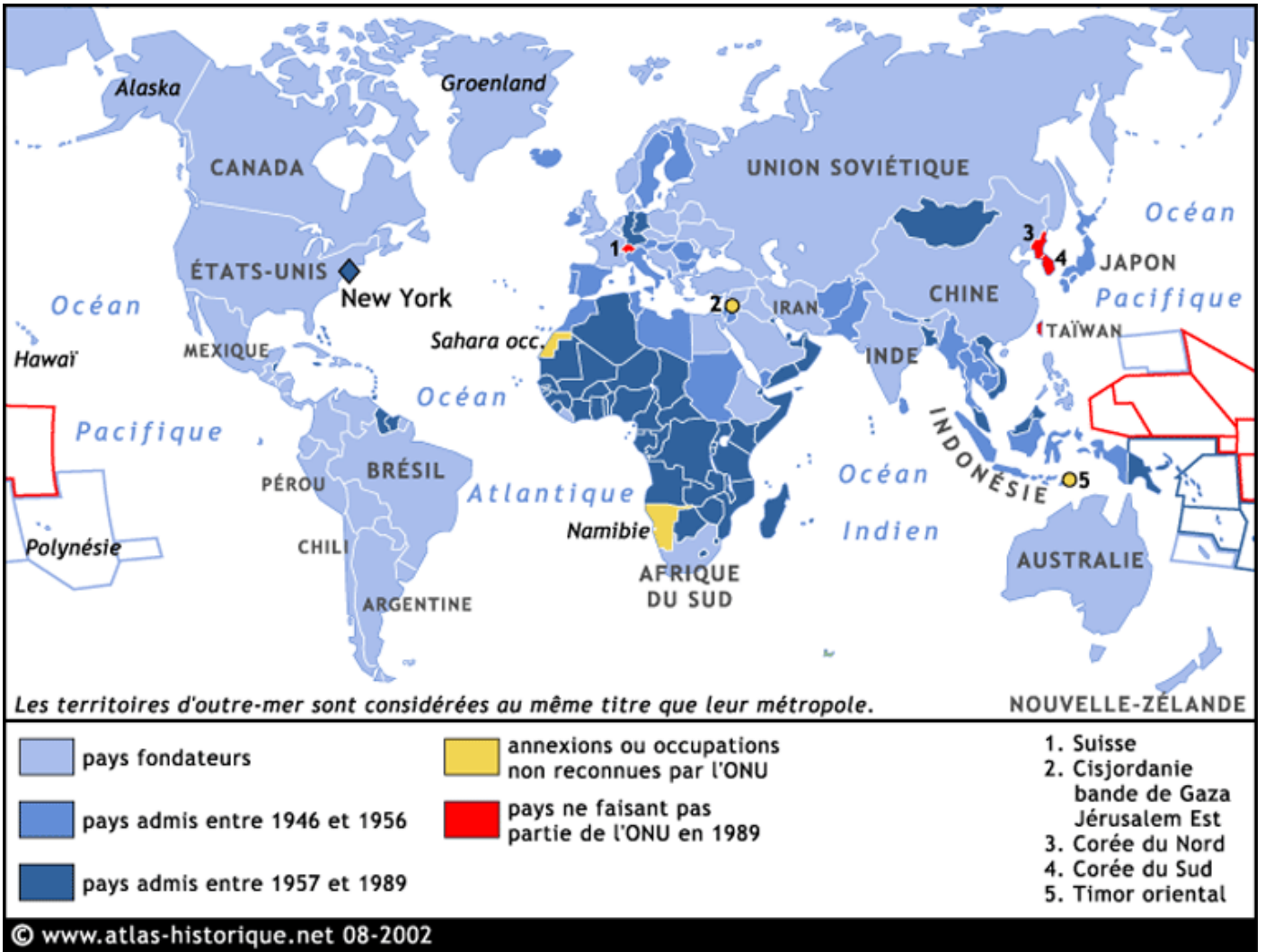
Mapa 122: La descolonización de Asia



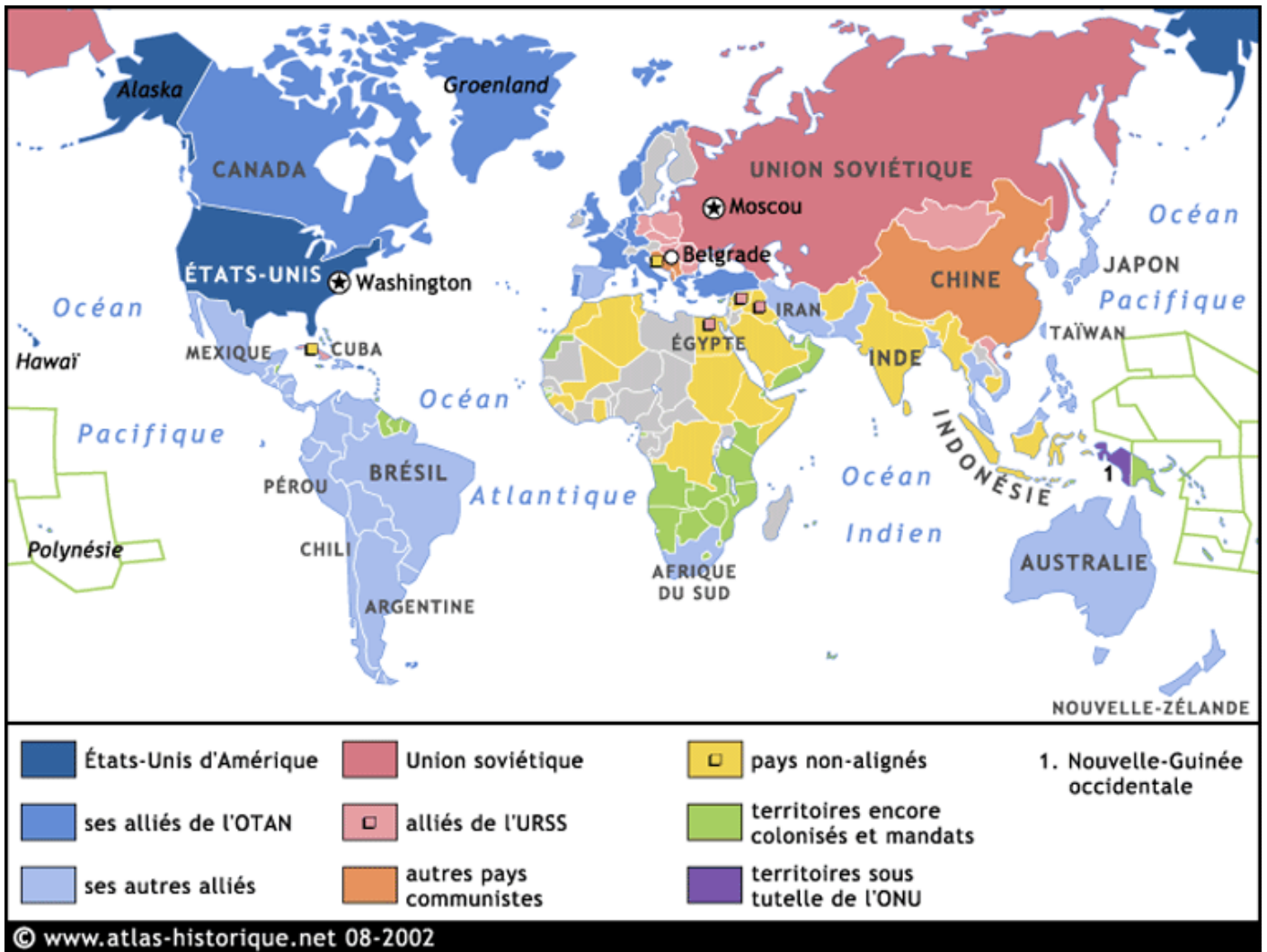
Mapa 123: La descolonización de África



Mapa 124: La descolonización de Oceanía



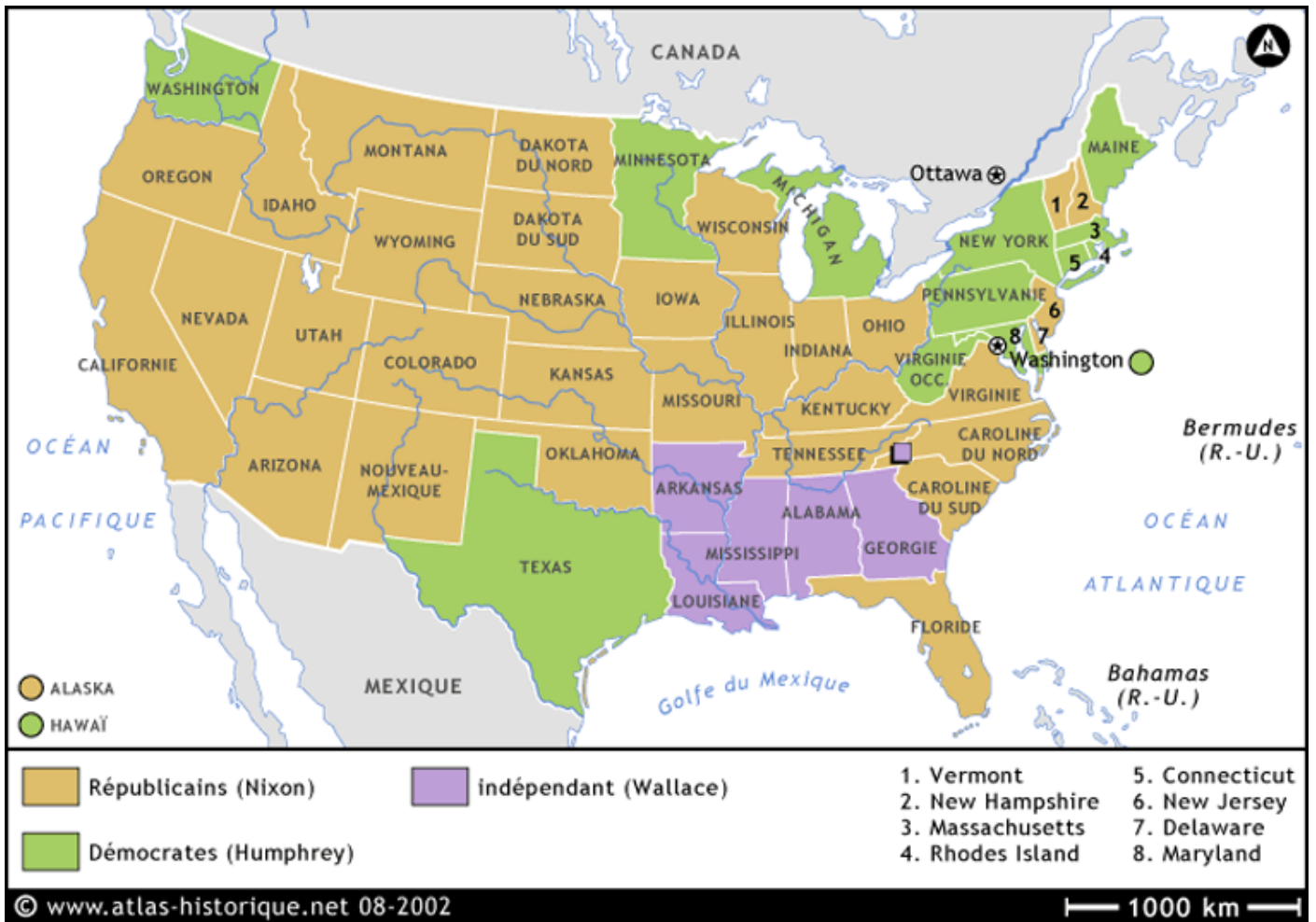
Mapa 125: La ampliación de la ONU a los nuevos estados (1946-1991)



Mapa 126: La situación geopolítica del mundo (1962)



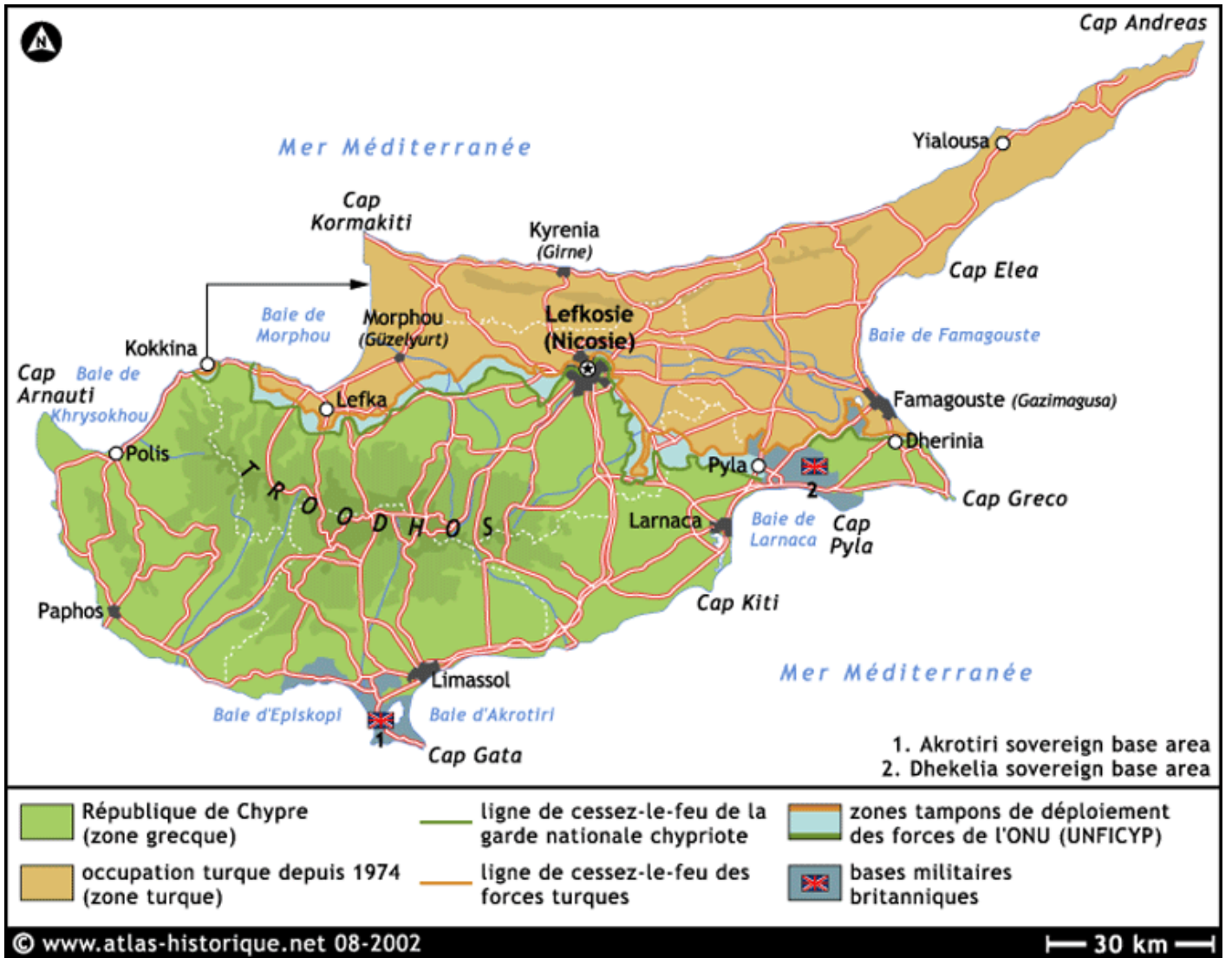
Mapa 127: Las elecciones presidenciales en EE.UU. (1964)



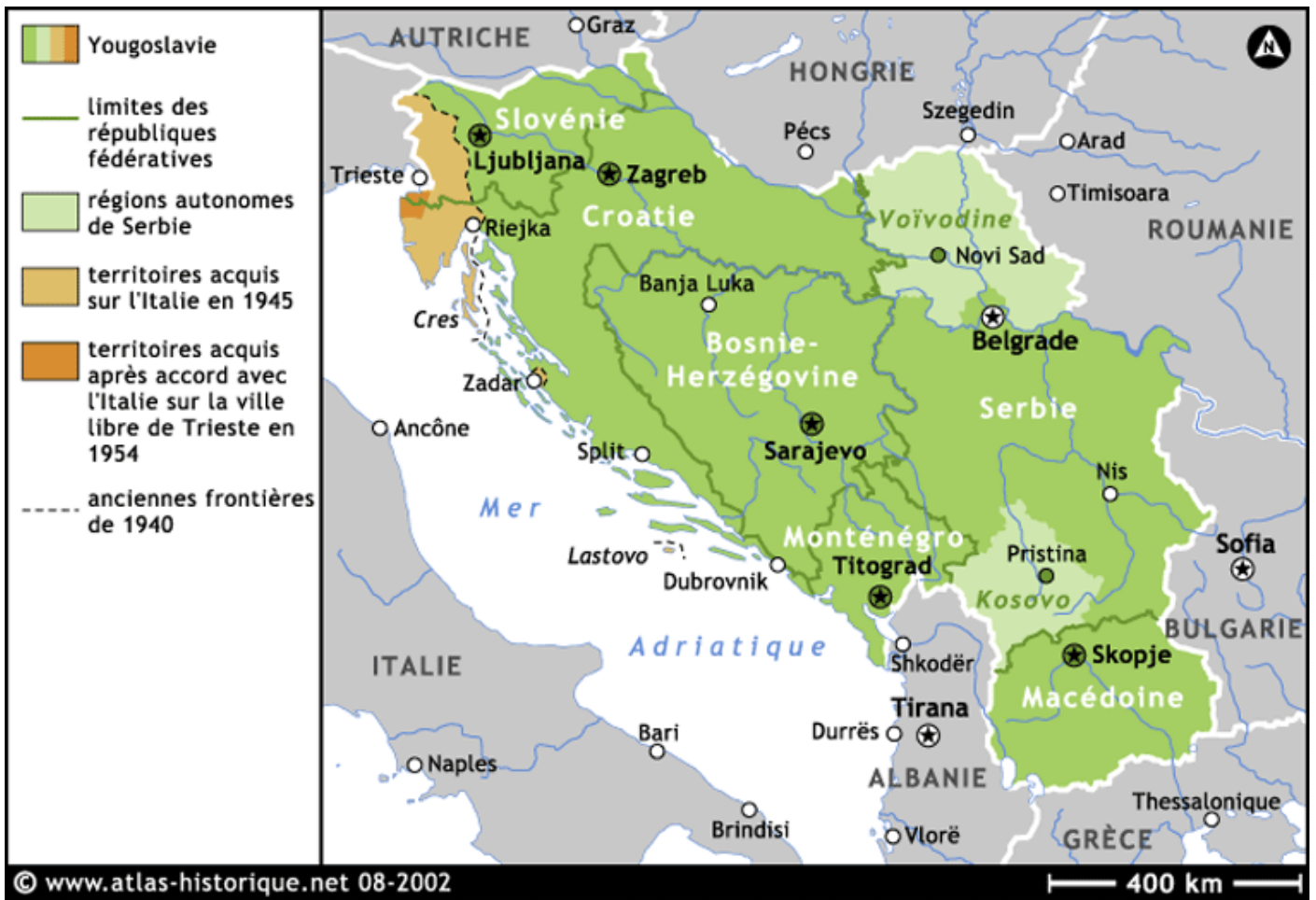
Mapa 128: Las elecciones presidenciales en EE.UU. (1968)



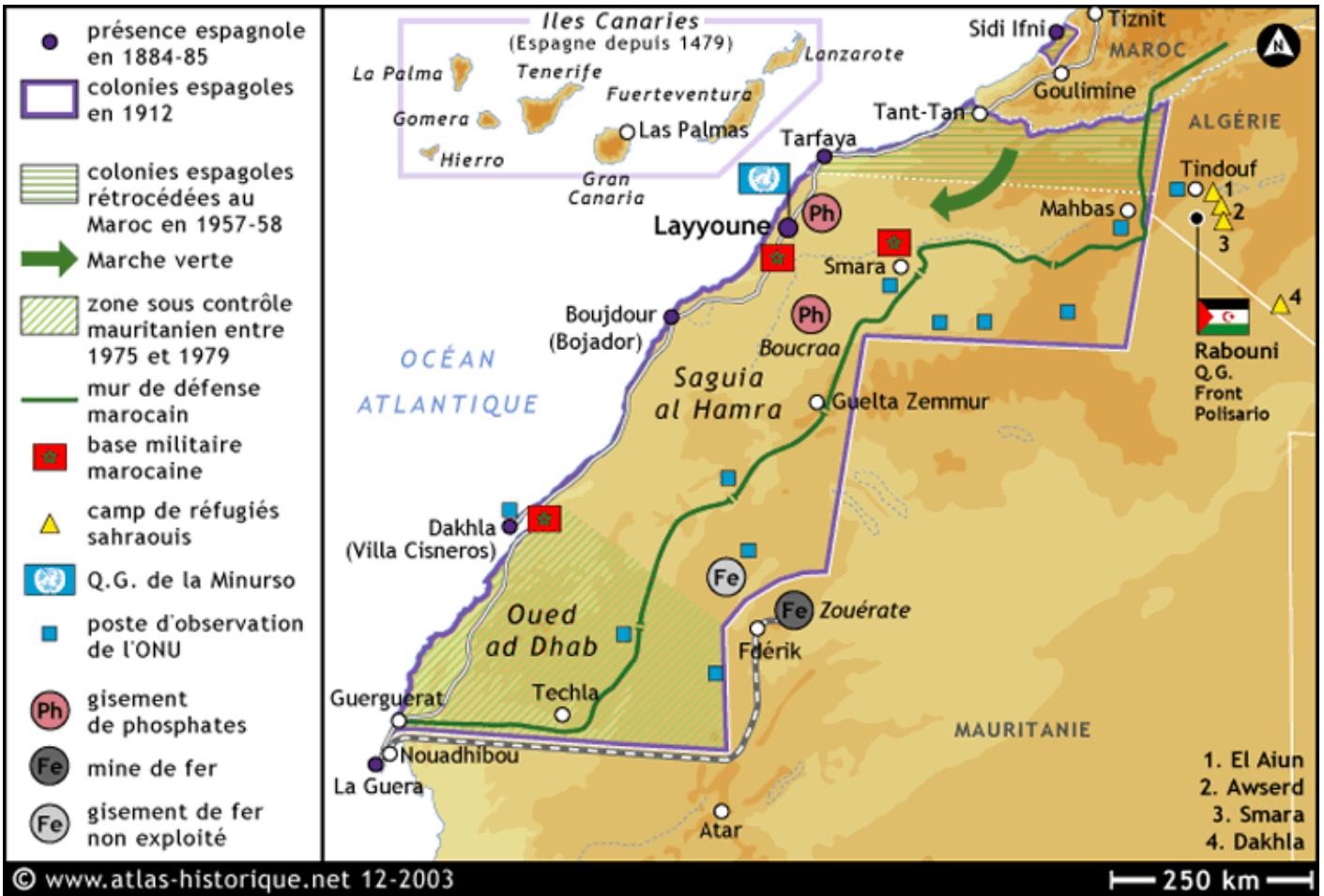
Mapa 129: Las elecciones presidenciales en EE.UU. (1972)



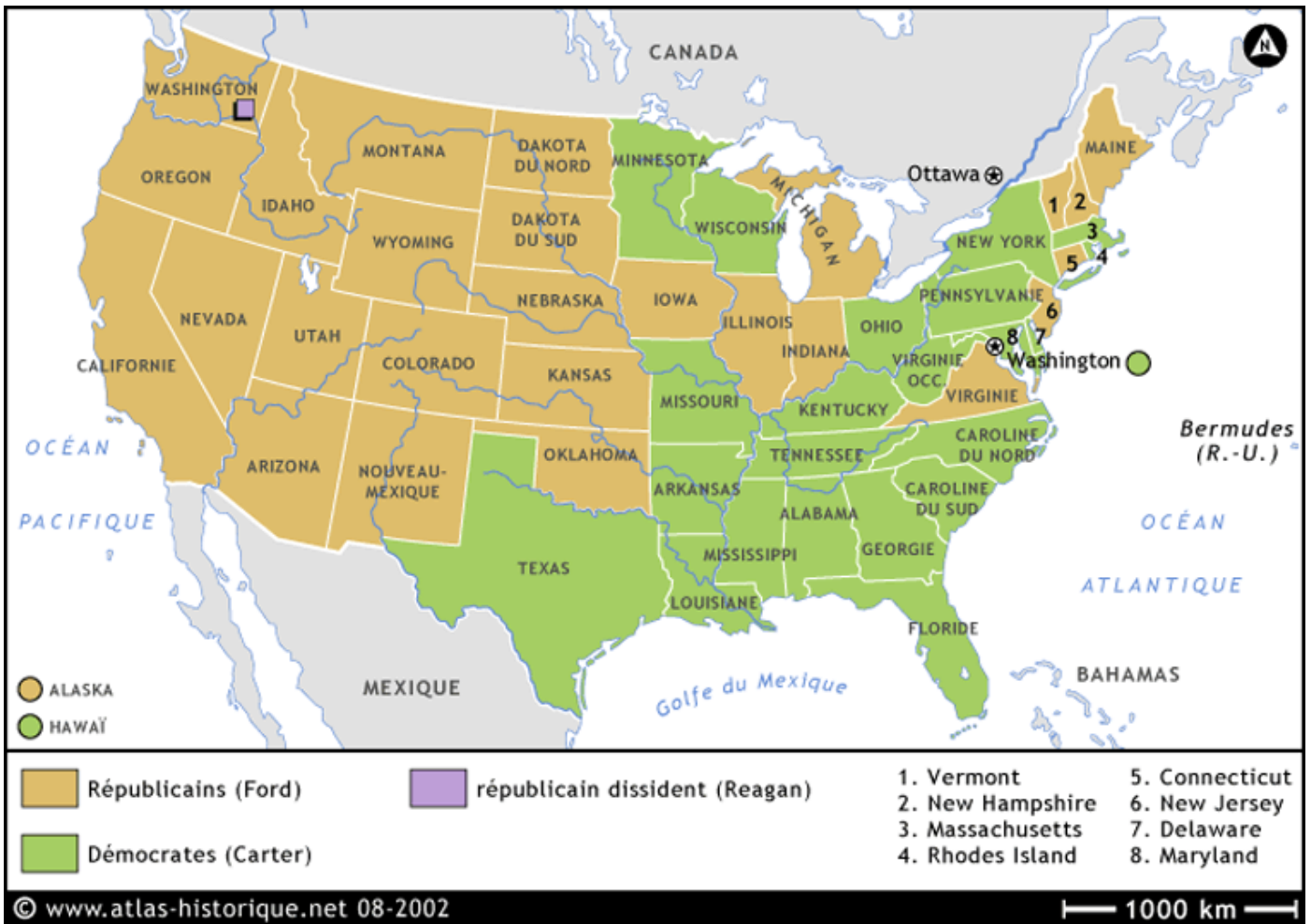
Mapa 130: La partición de Chipre (1974)



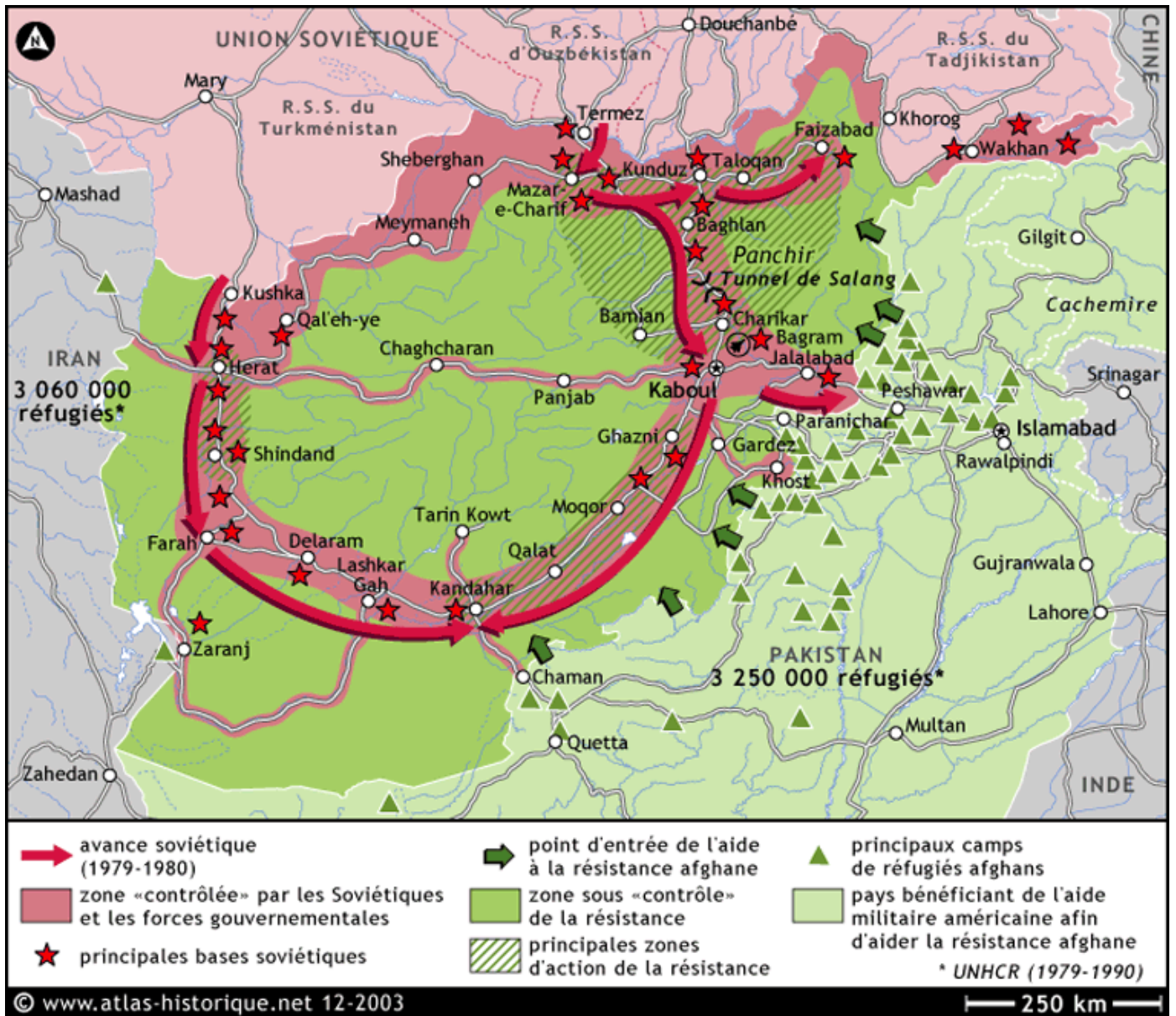
Mapa 131: La Yugoslavia de Tito en 1974



Mapa 132: El Sáhara Occidental: una independencia fracasada



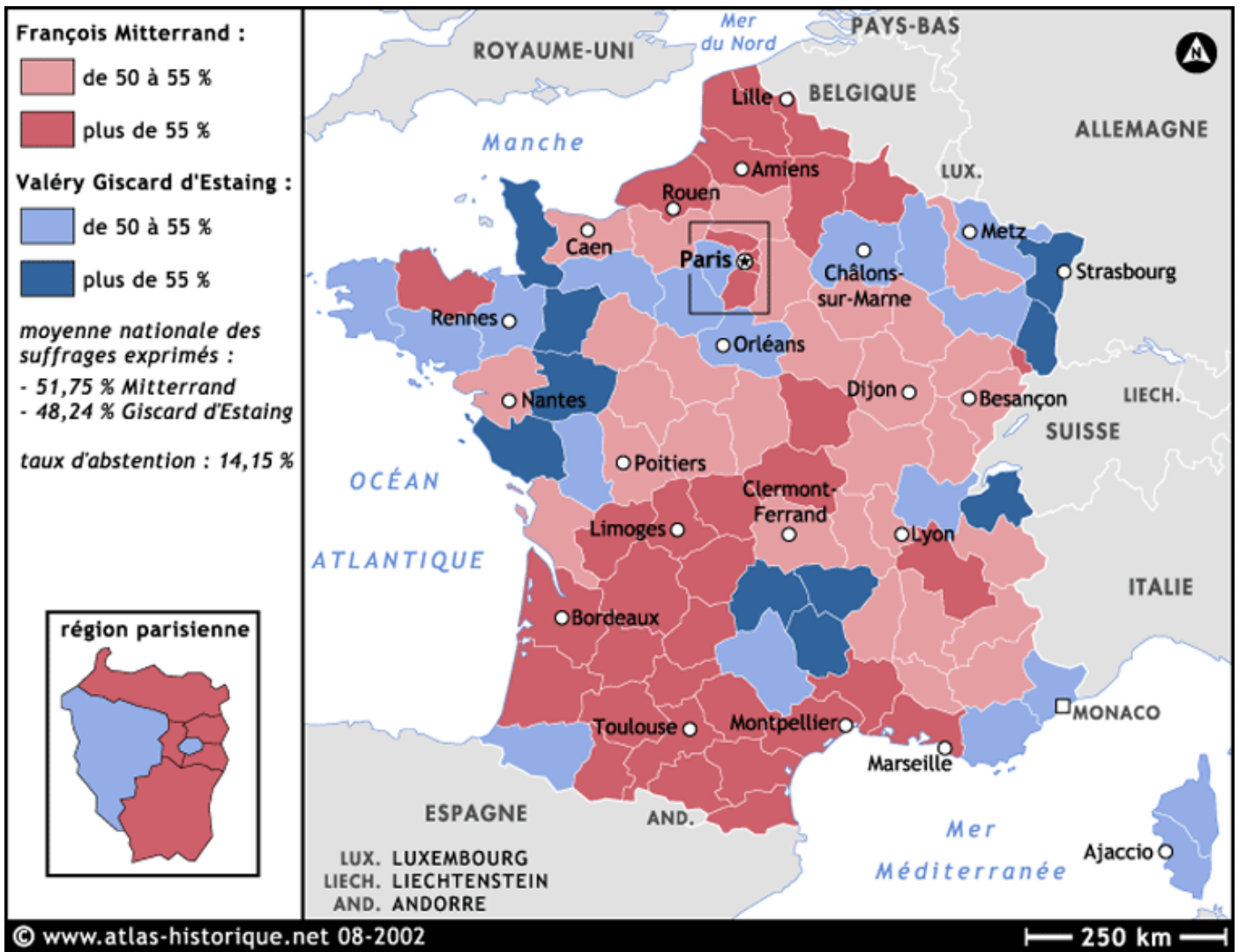
Mapa 133: Las elecciones presidenciales en EE.UU. (1976)



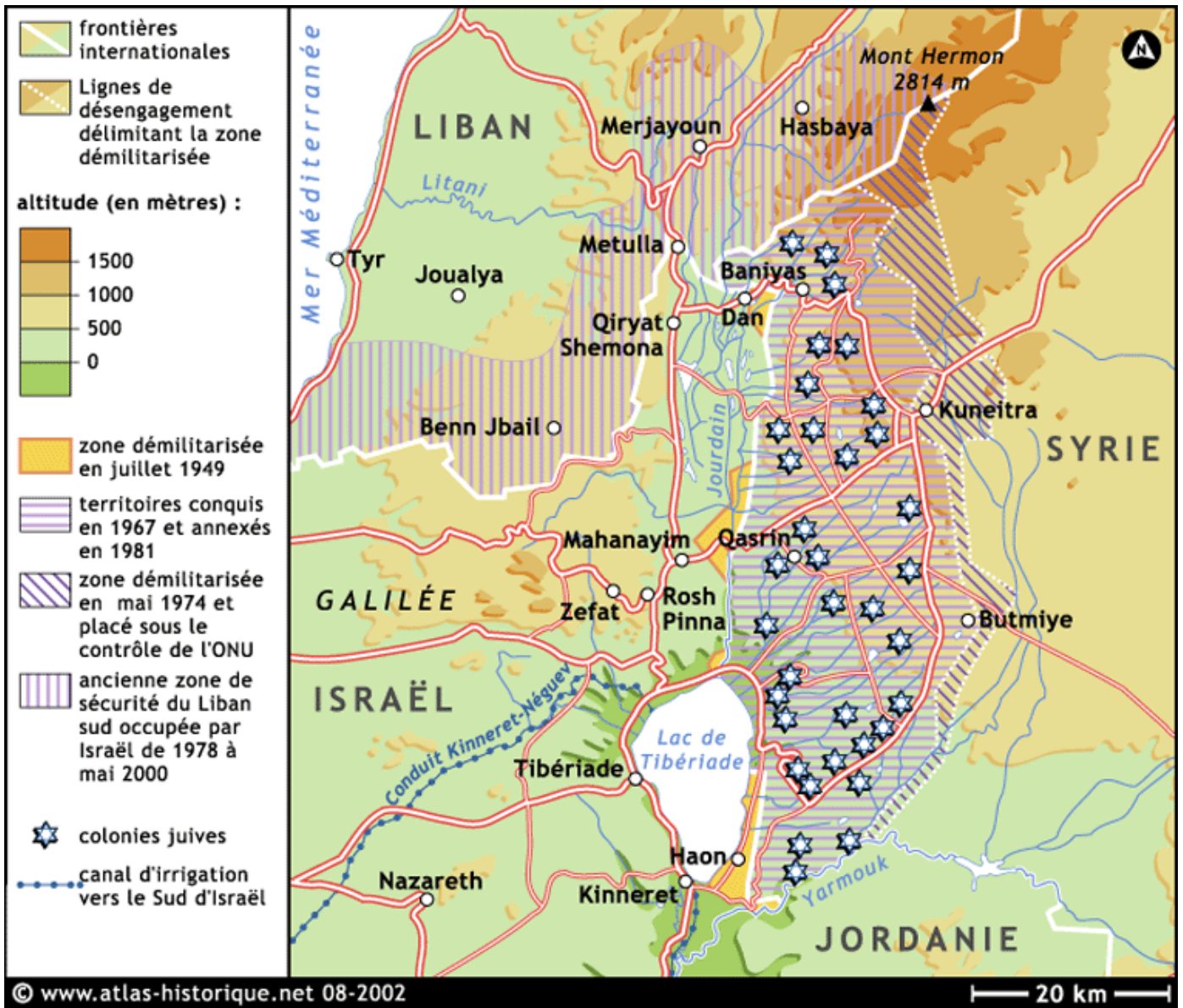
Mapa 134: La guerra de Afganistán (1979-1989)



Mapa 135: Las elecciones presidenciales en EE.UU. (1980)



Mapa 136: Las elecciones presidenciales francesas (1981)



Mapa 137: La anexión del Golán por Israel (1981)



Mapa 138: Las elecciones presidenciales en EE.UU. (1984)



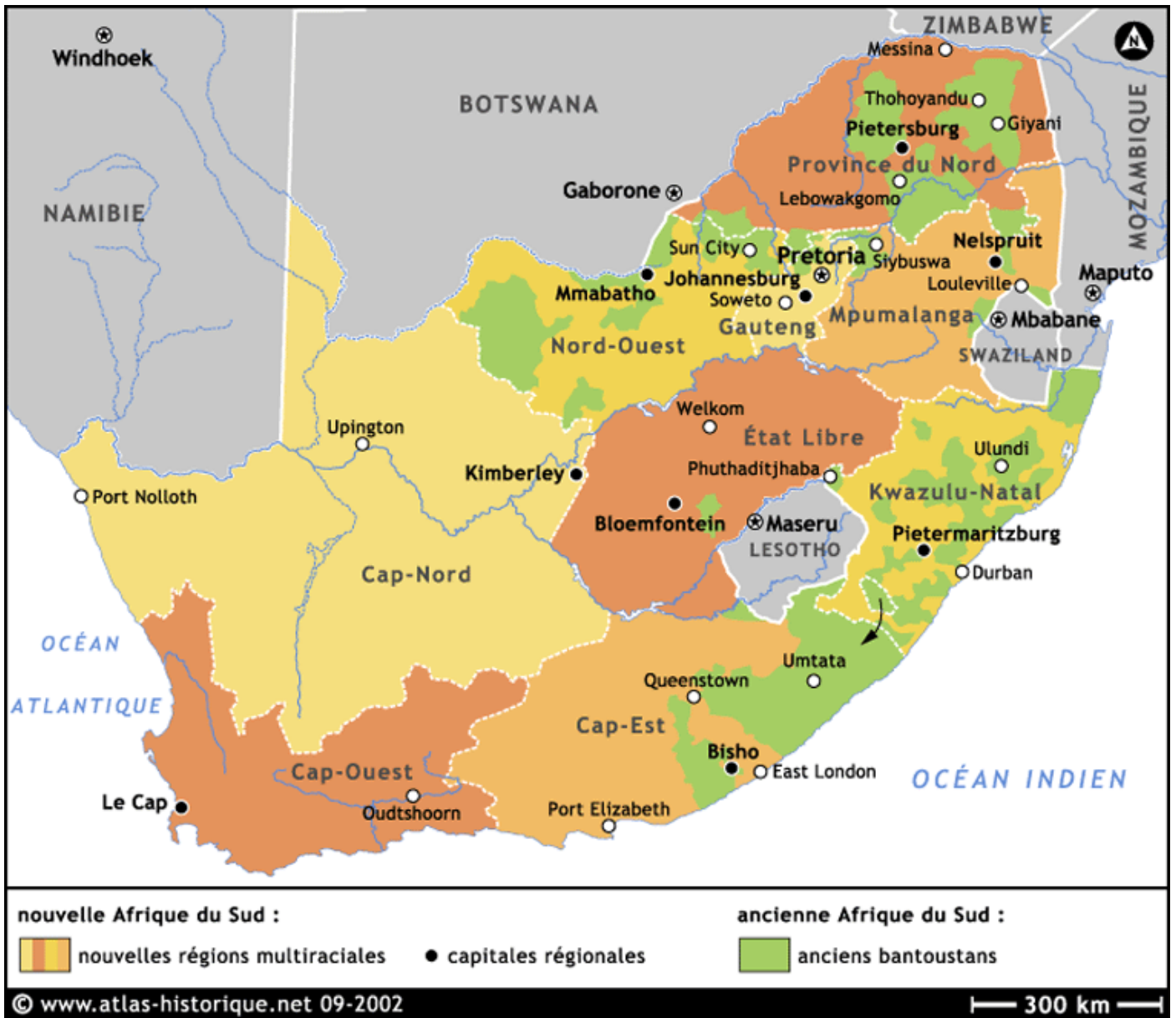
Mapa 139: Las elecciones presidenciales en EE.UU. (1988)



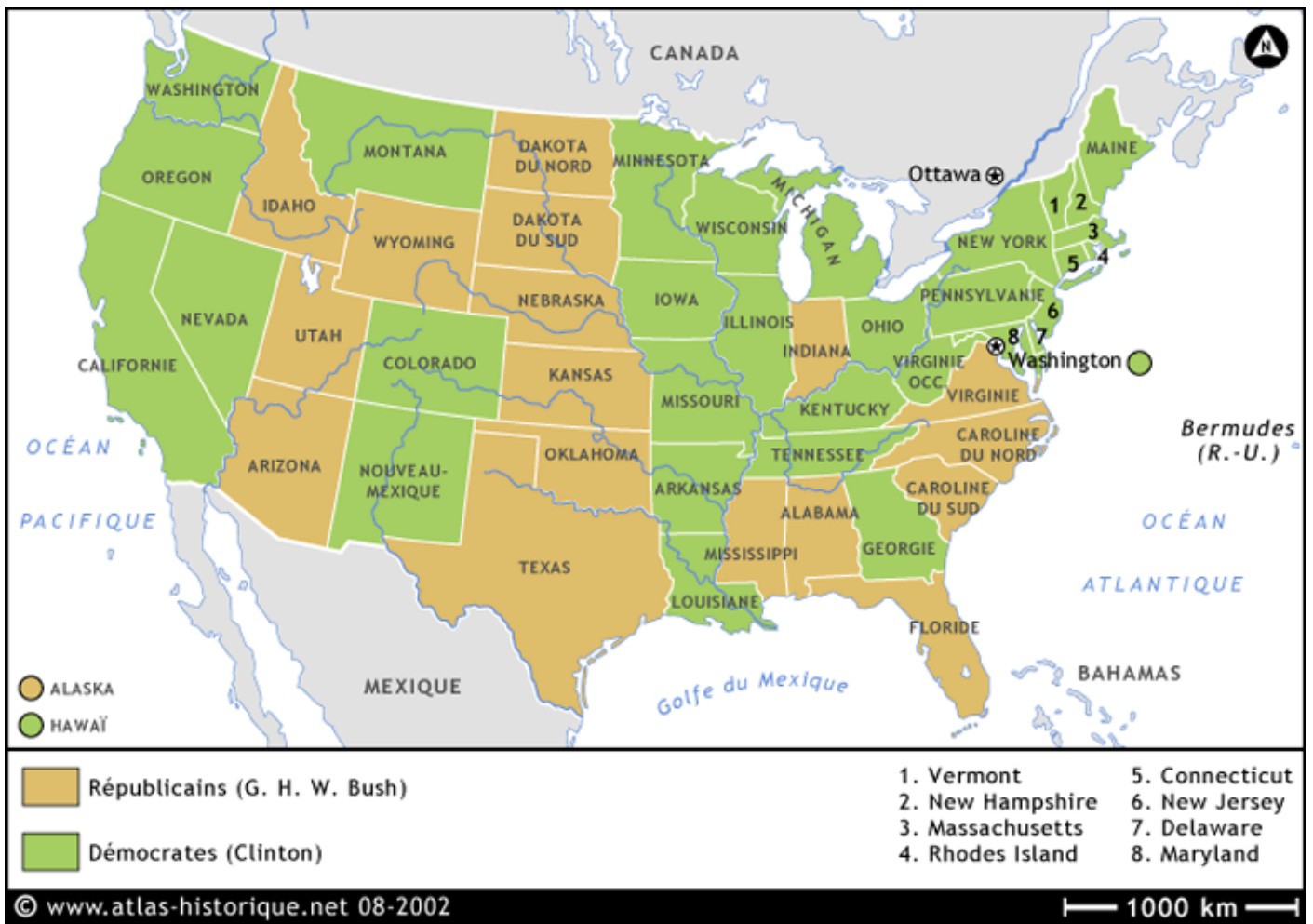
Mapa 140: La URSS en 1989



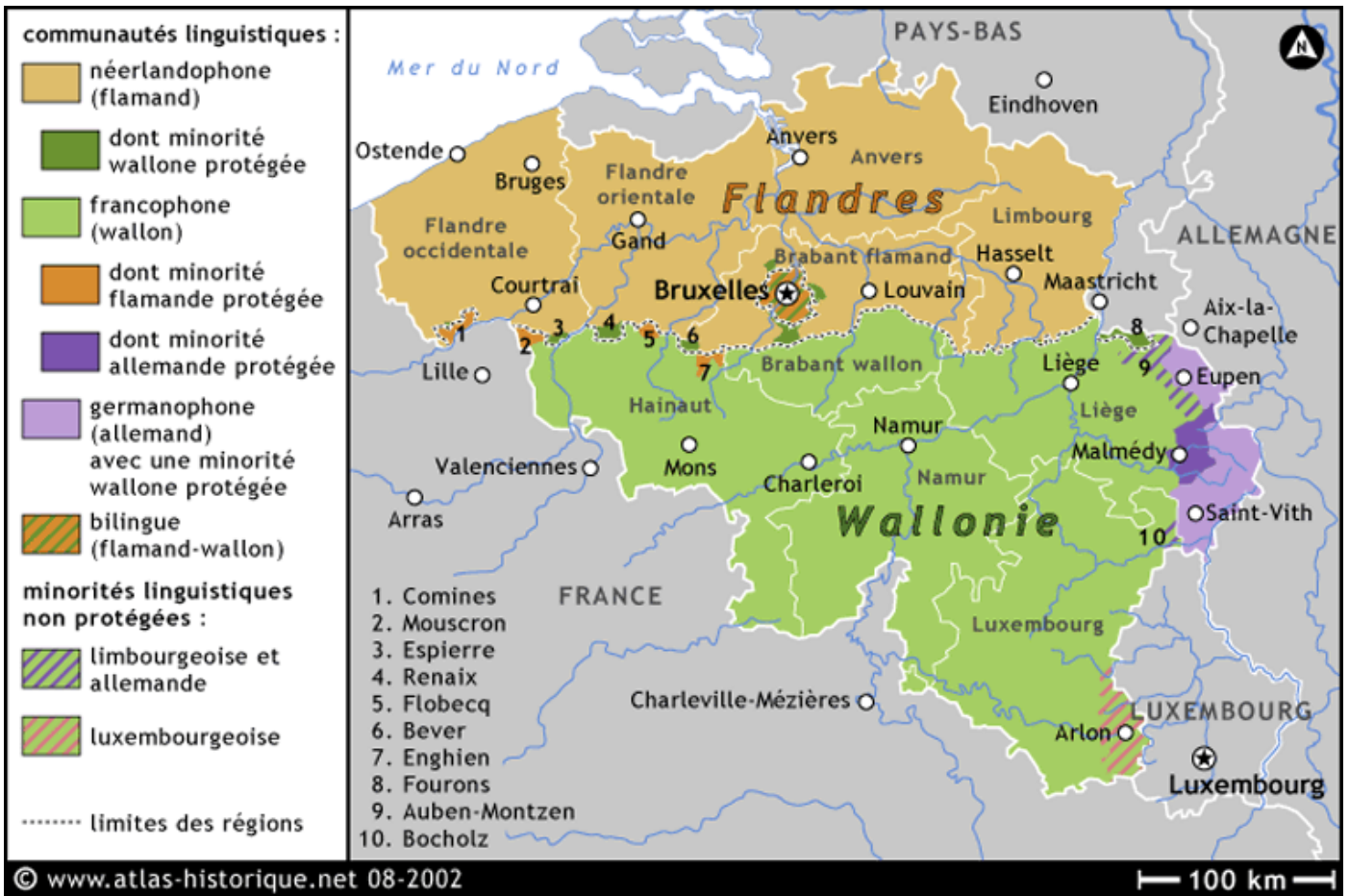
Mapa 141: La desintegración de la URSS (1991)



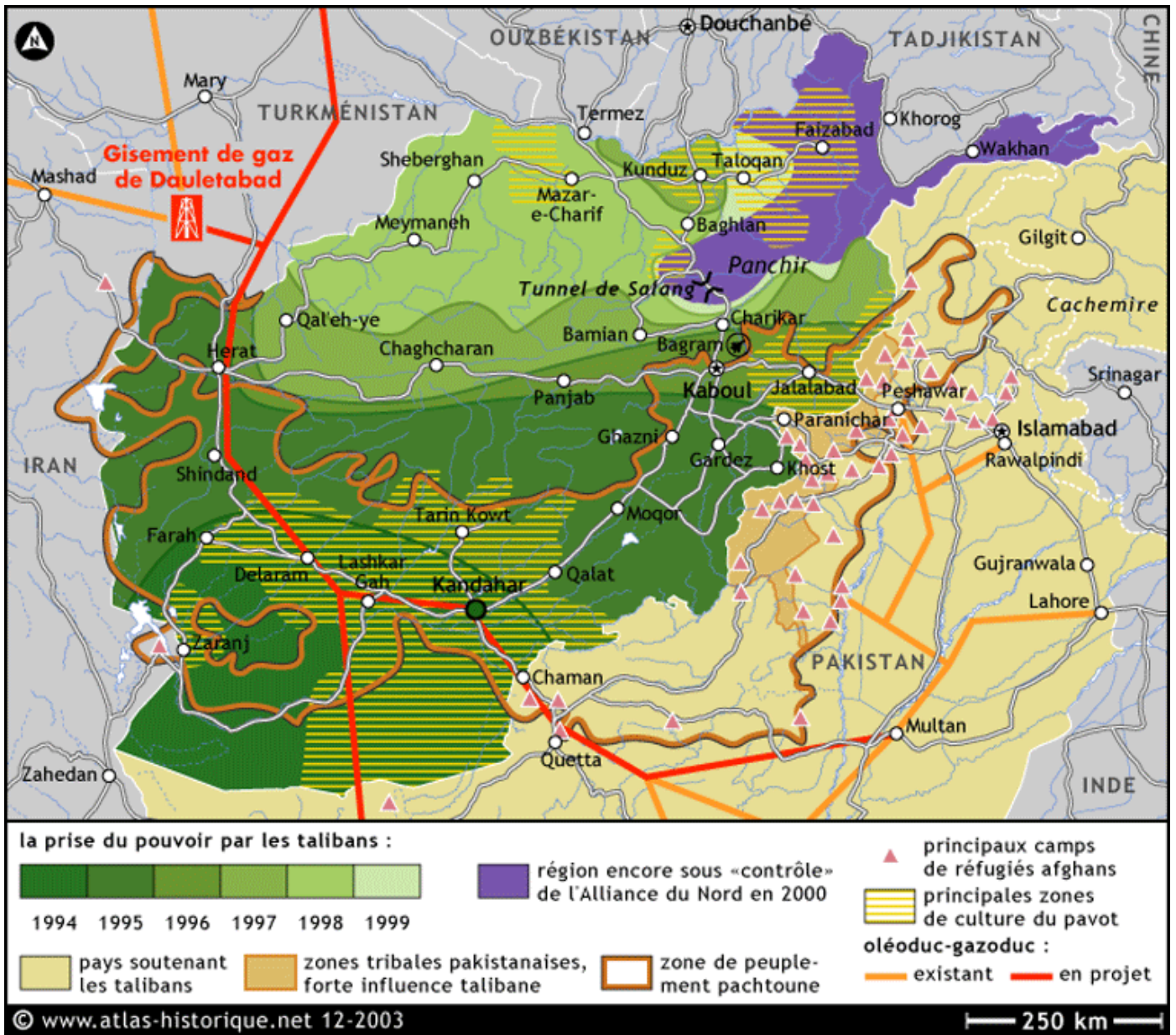
Mapa 142: La nueva Sudáfrica



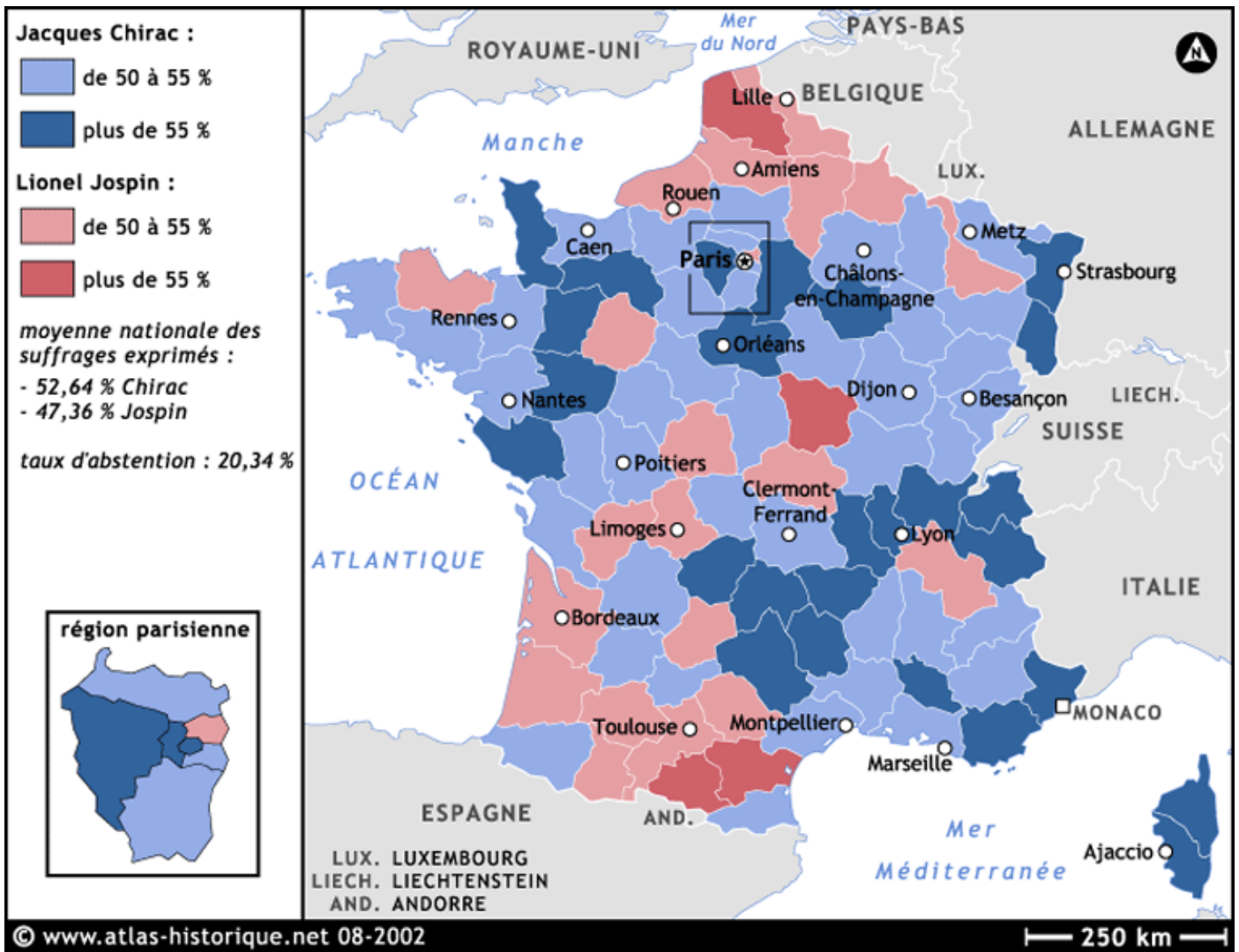
Mapa 143: Las elecciones presidenciales en EE.UU. (1992)



Mapa 144: Los problemas lingüísticos y el Estado federal belga



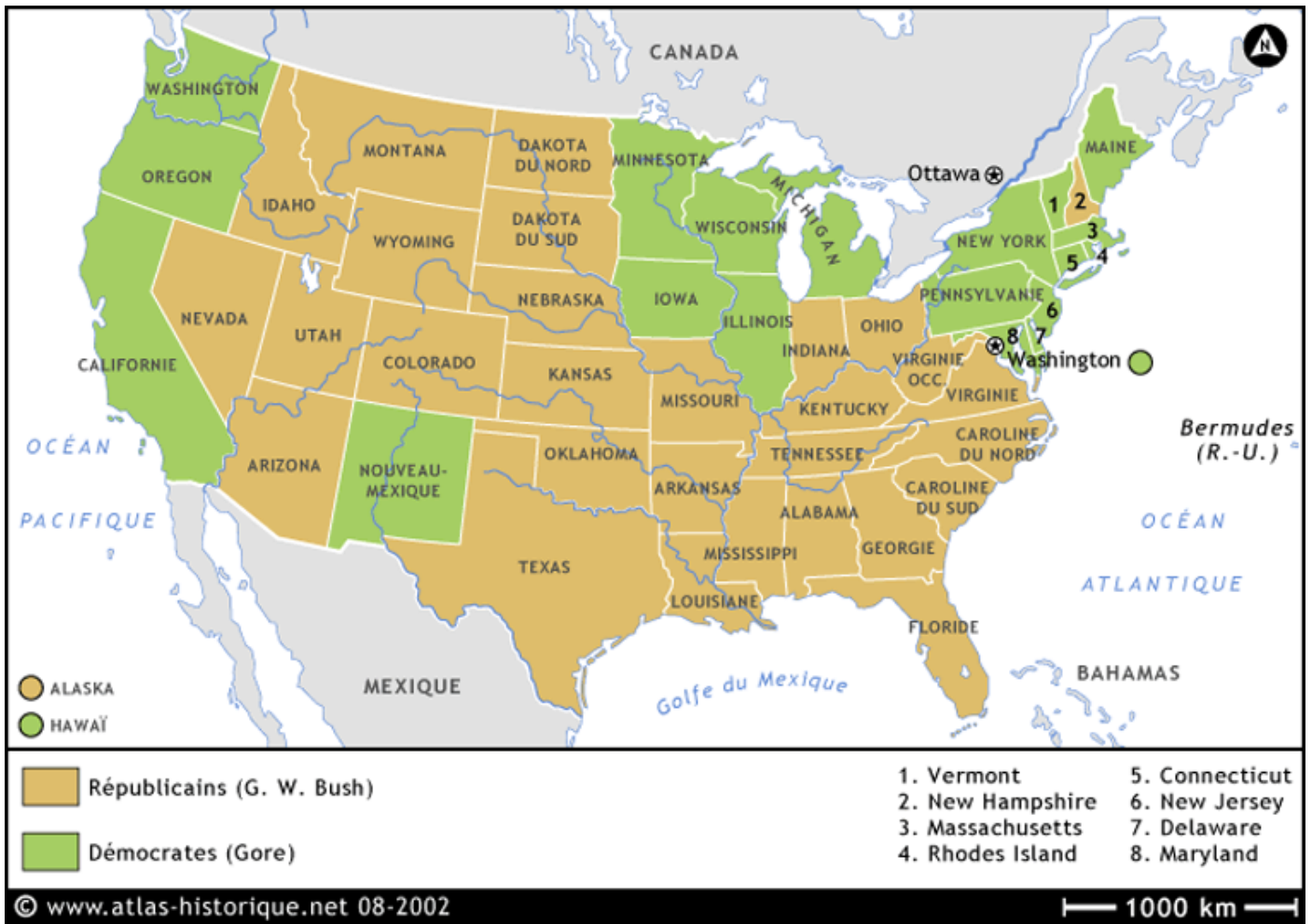
Mapa 145: Afganistán: la toma del poder por los talibanes



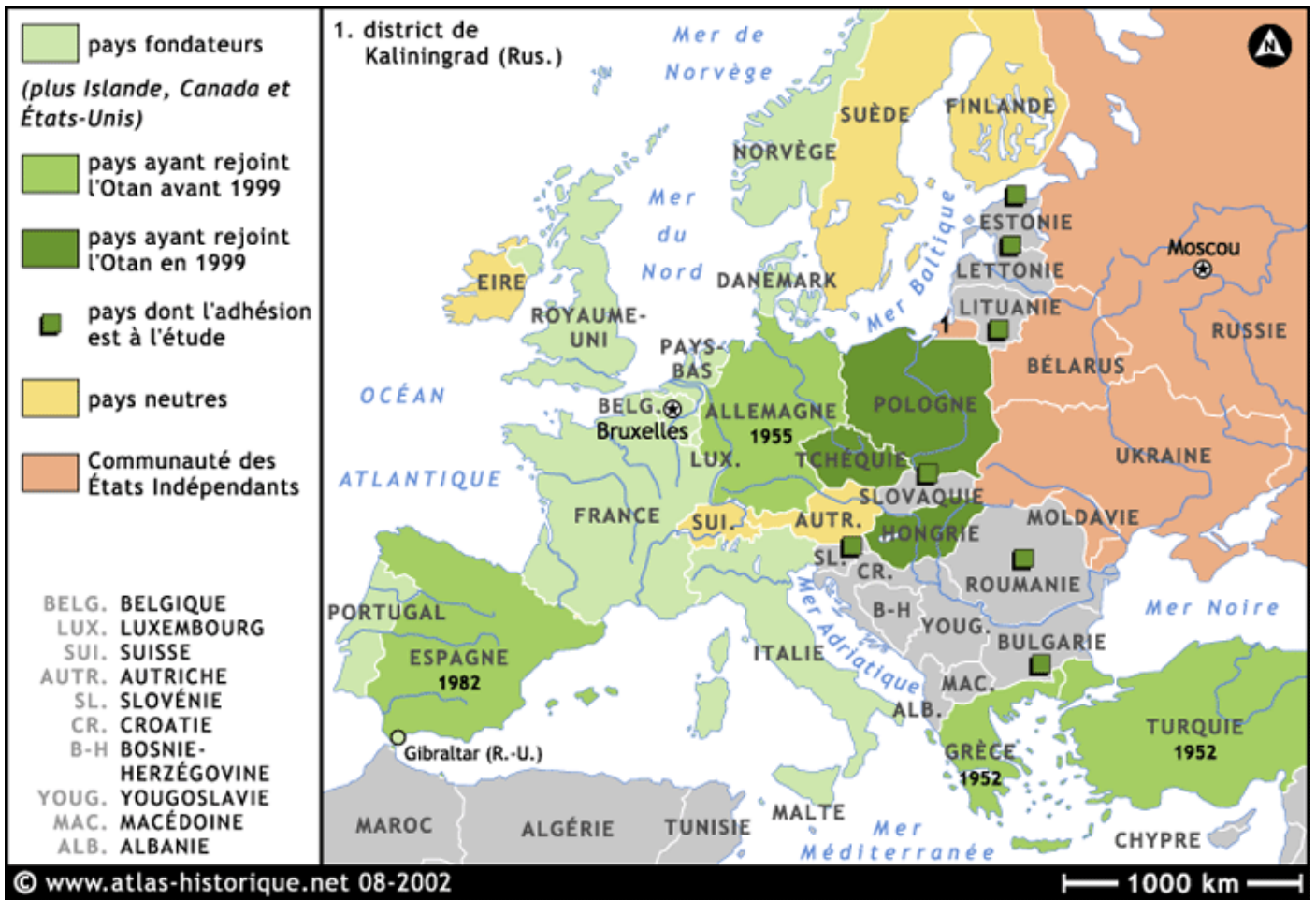
Mapa 146: Las elecciones presidenciales francesas (1995)



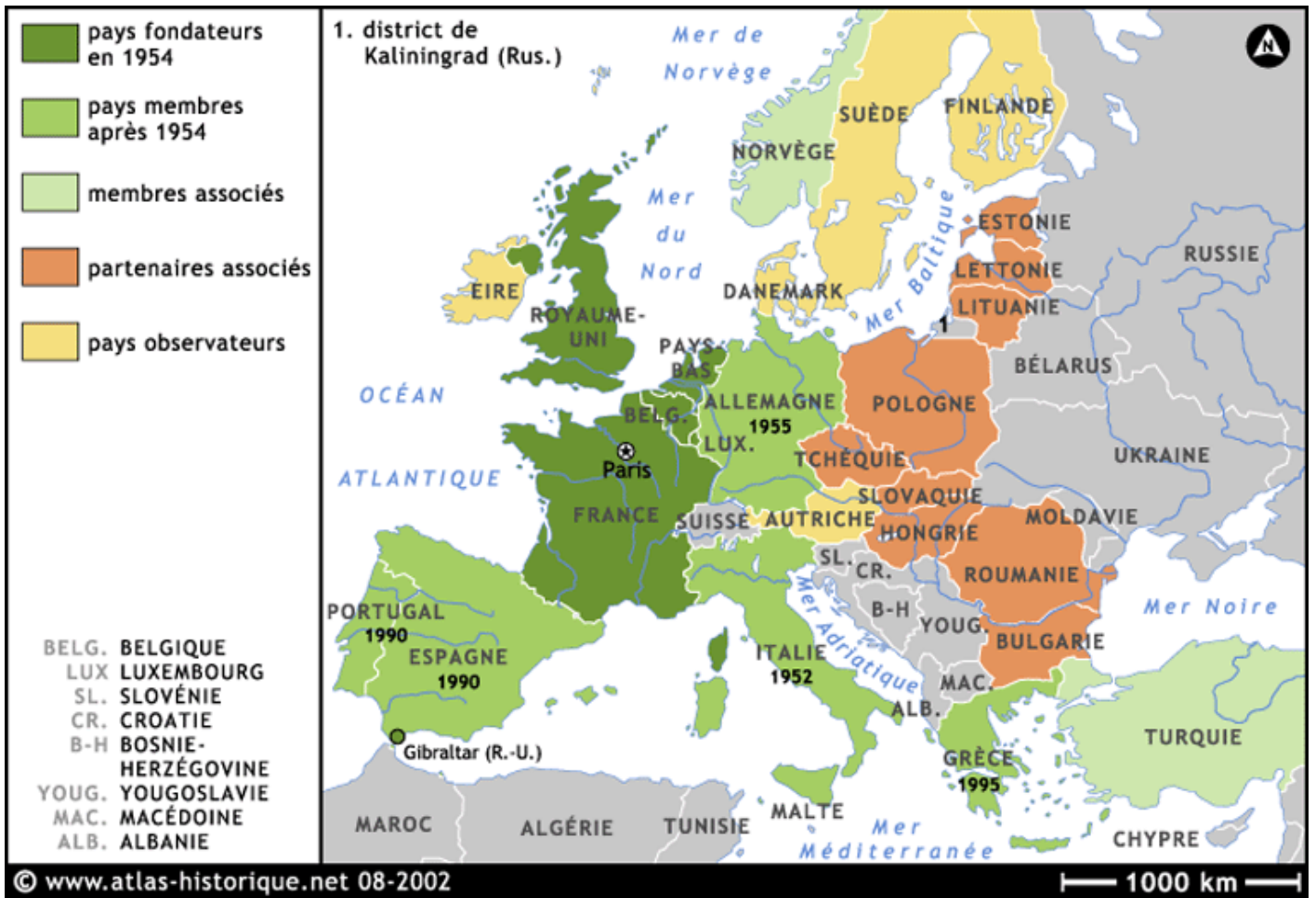
Mapa 147: Las elecciones presidenciales en EE.UU. (1996)



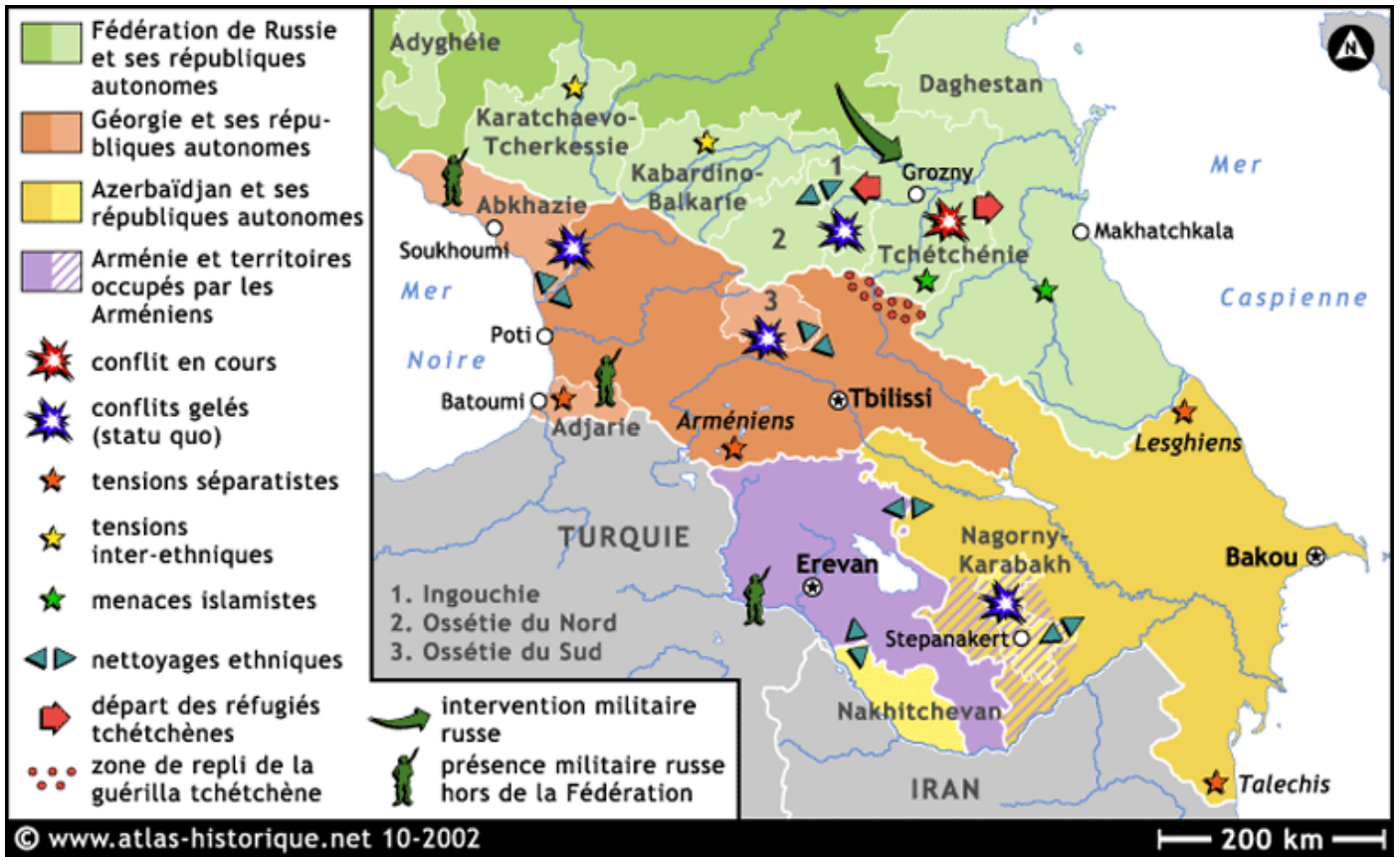
Mapa 148: Las elecciones presidenciales en EE.UU. (2000)



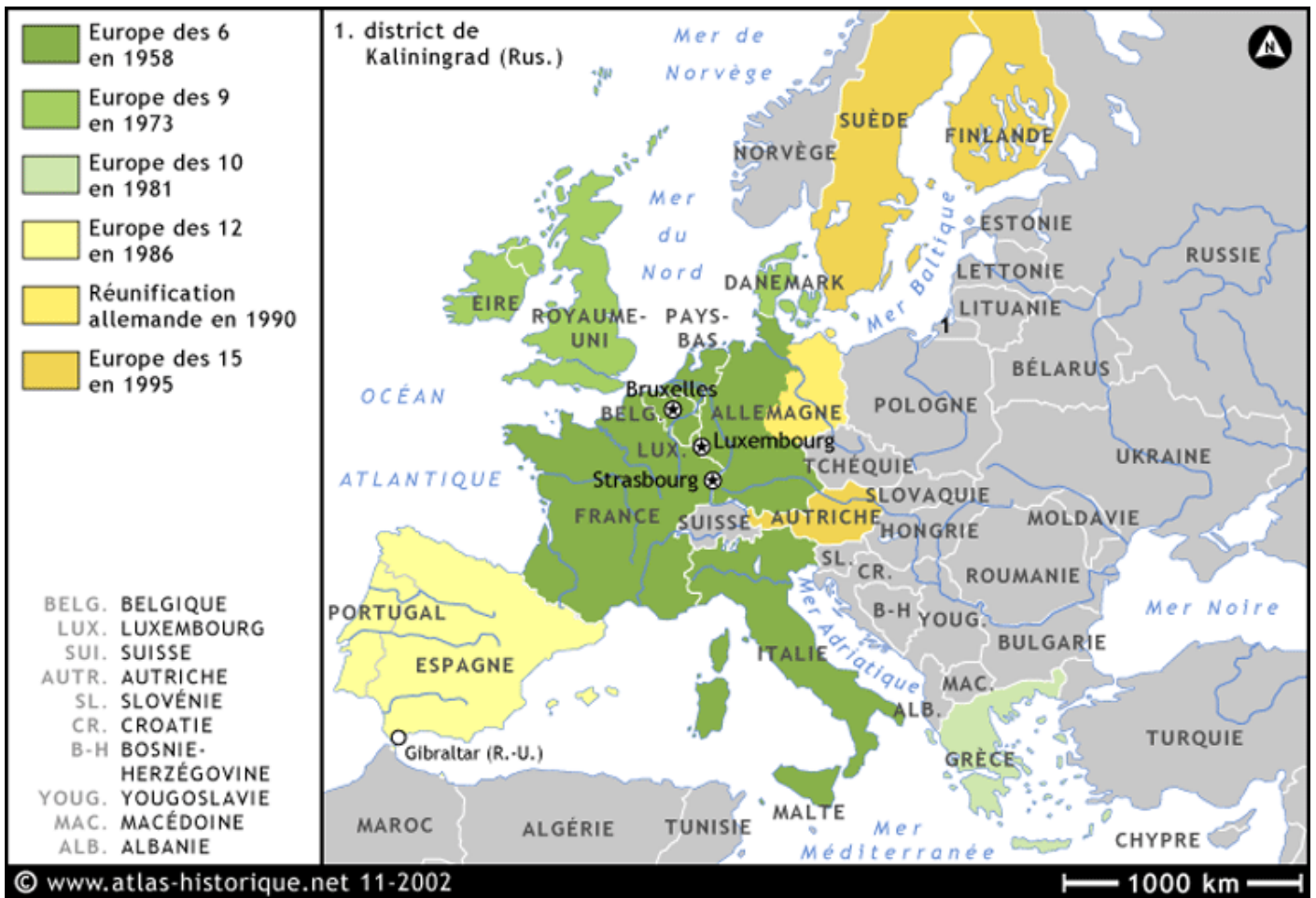
Mapa 149: La OTAN en 2000



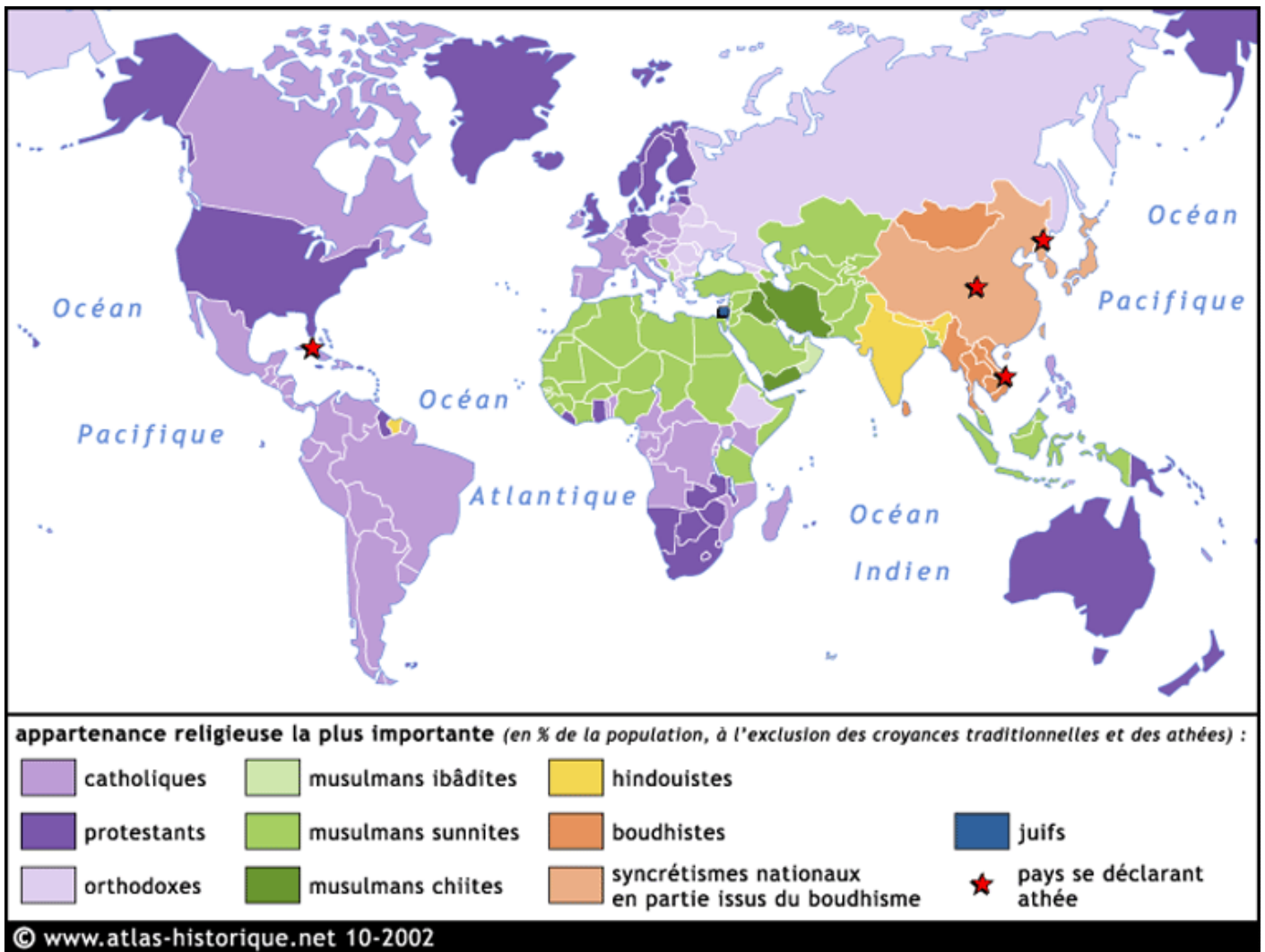
Mapa 150: La Unión Europea Occidental



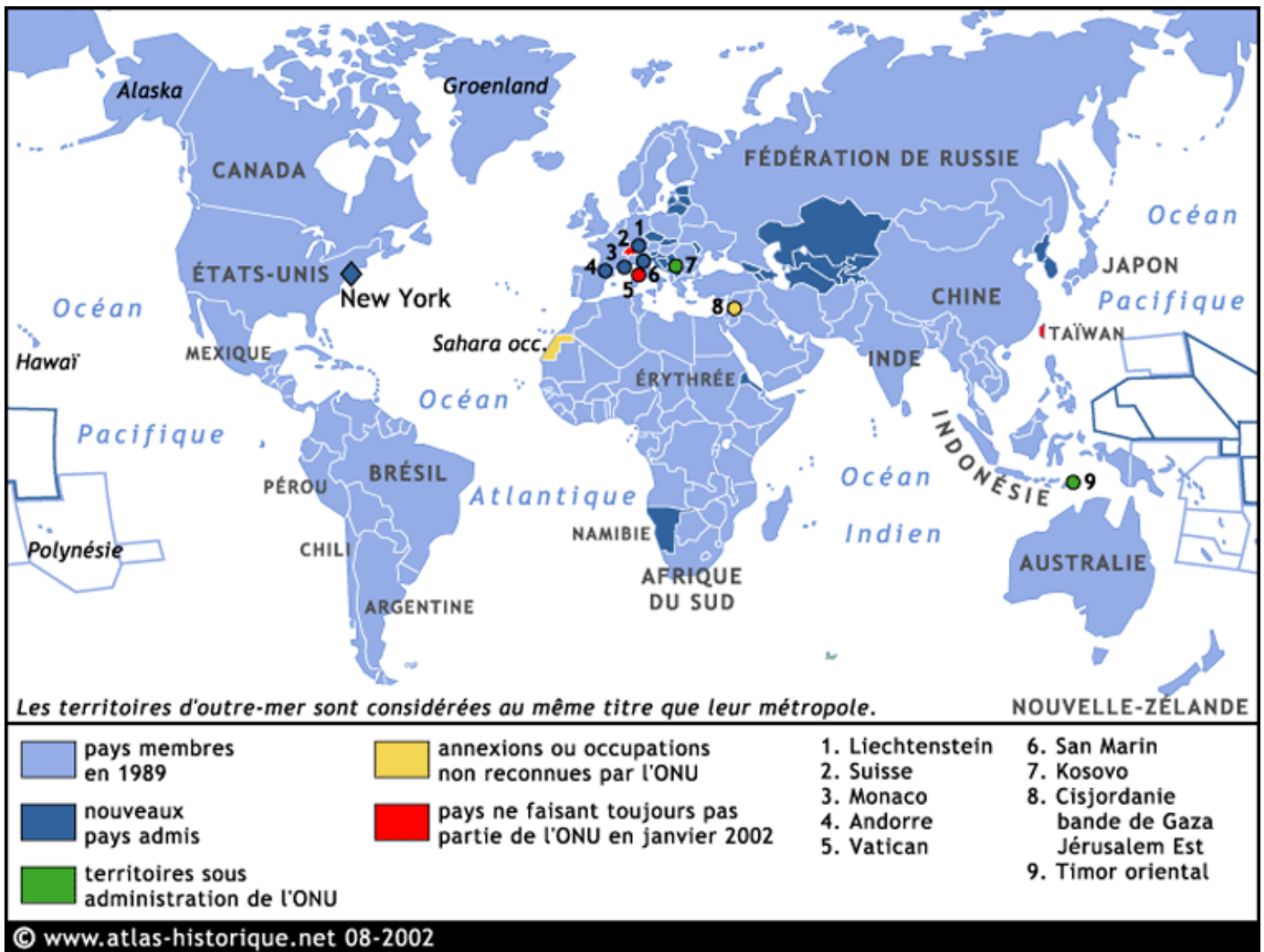
Mapa 151: El Cáucaso: zona de conflictos



Mapa 152: La construcción de la unidad europea (2001)



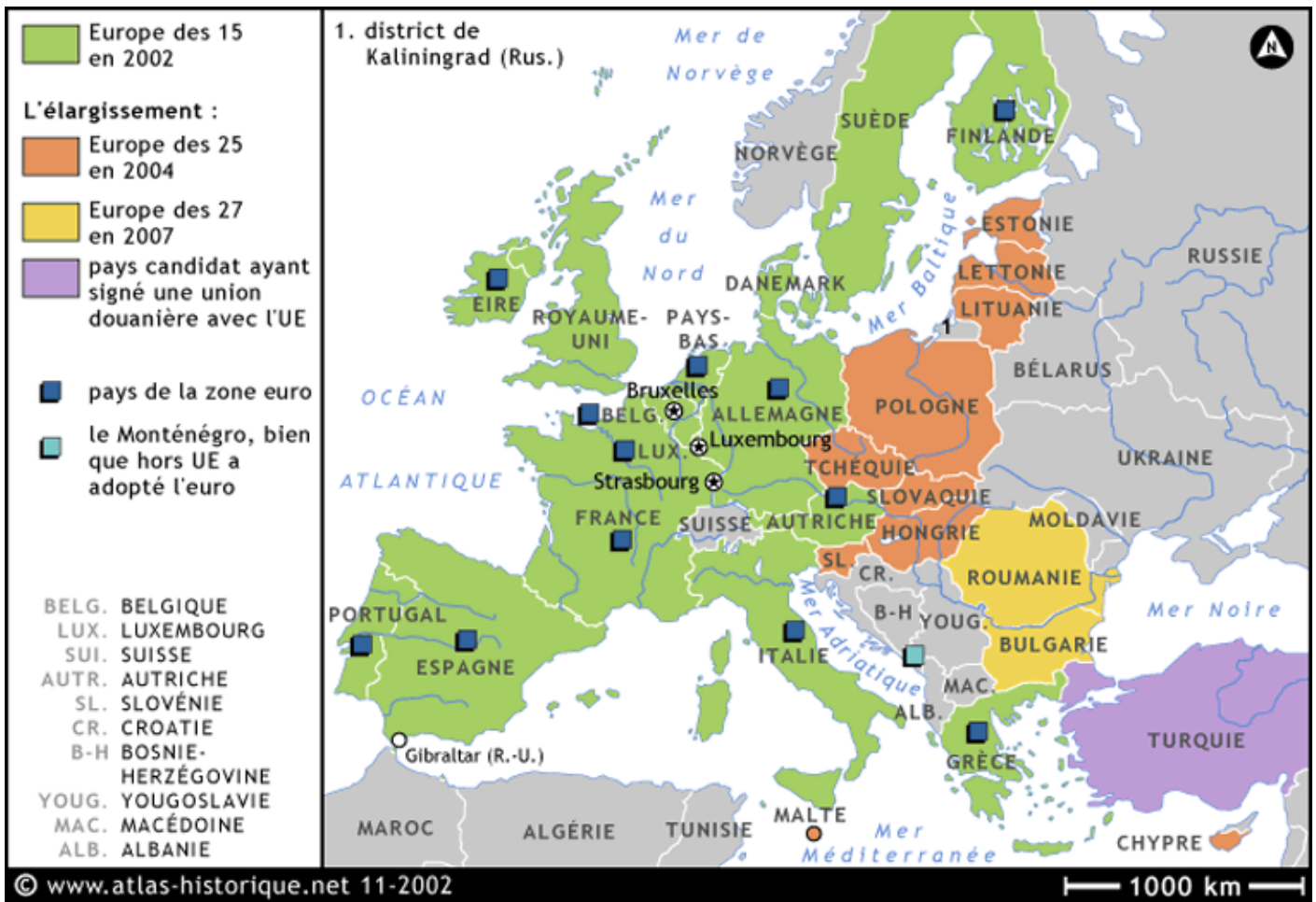
Mapa 153: Las religiones más practicadas del mundo



Mapa 154: La ONU en 2001



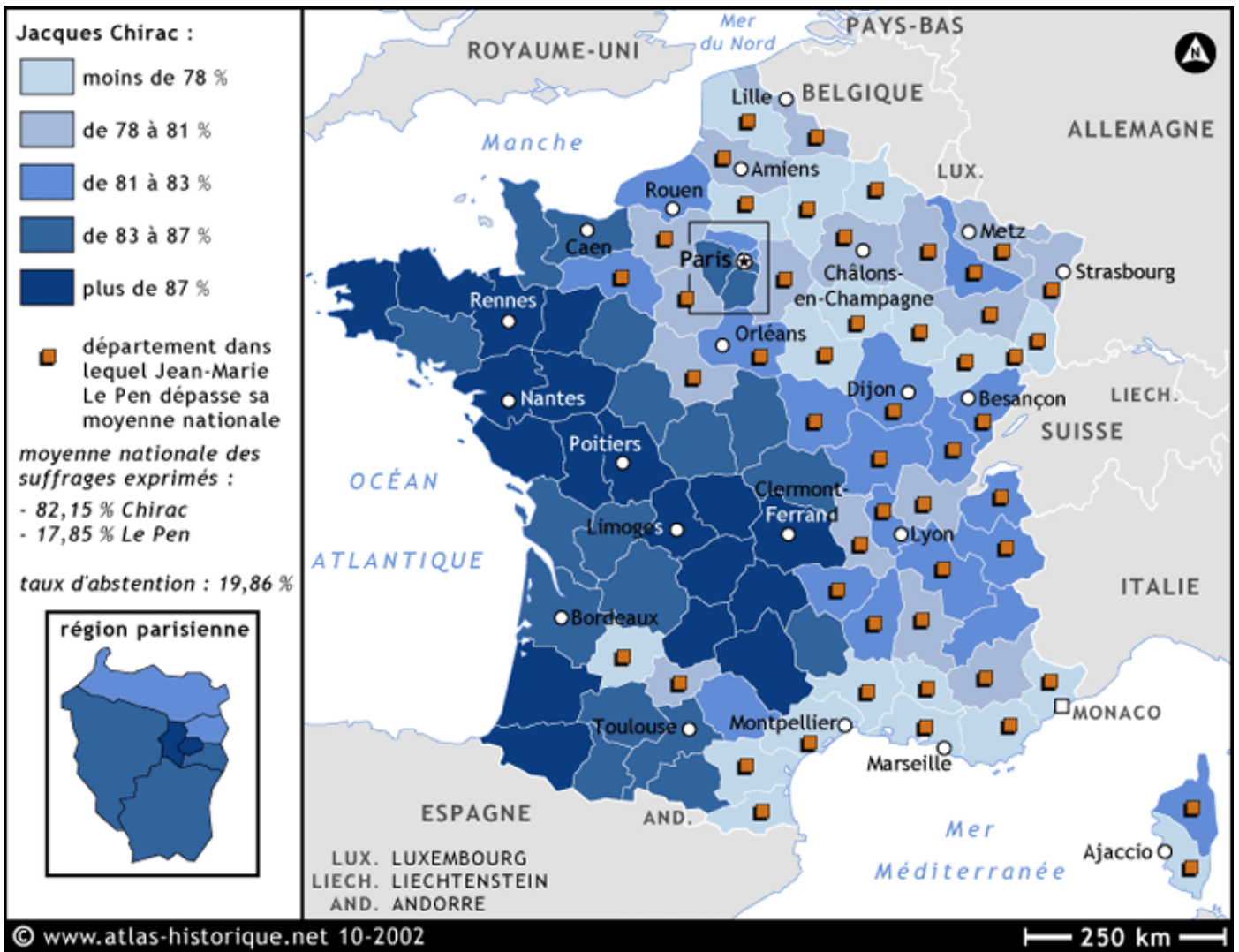
Mapa 155: Rusia y la CEI en 2001



Mapa 156: La Unión Europea en 2007



Mapa 157: La desintegración de Yugoslavia (1991-2002)



Mapa 158: Las elecciones presidenciales francesas (2002)